

Lot 1410*#



Ägypten. 4 Fotografien

50.00 EUR
(HAMMER PRICE)

Naher Osten. - Ägypten. - 4 aufgezogene

Fotografien: Assuan, Flussinsel Elephantine und Tempel von Philae (2 verschiedene). Um 1880. Bildgröße 26:37,5 (2) u. 21:26 cm, Kartongr. ca. 32:41 bzw. 42 u. 26:32 cm. [Read more...](#)

Lot 1691*#



Ärmelkanal / 2 Bll. Seale-Tindal

50.00 EUR
(HAMMER PRICE)

Ärmelkanal. "A correct chart of the English

Channel". Kupferstich-Karte von R. W. Seale aus "Tindal's Continuation of Rapin's History", um 1745. Mit ornament. Kartusche. 27:48 cm, darüber Leiste mit 4 kl. Nebenkarten (Scilly, Falmouth, Plymouth u. Wight; 10 cm hoch). Vertikale Knickfalte rechts. [Read more...](#)

Lot 1874*#



Südschweden. "Gothia". (Blaeu)

50.00 EUR
(HAMMER PRICE)

Südschweden. "Gothia". Altkol. Kupferstich-Karte

(bei Blaeu). Mit 2 ausgem. figürl.-herald. Kartuschen mit gr. Soldatenstaffage, 2 großen u. einigen kl. ausgem. Gebietswappen sowie farb. Segelschiffen. 41:52 cm. [Read more...](#)

Lot 1110*#



Made in Germany

60.00 EUR



MODE. 19 Bll.

**70.00 EUR
(HAMMER PRICE)**

Mode. 19 Bll. mit Damenmoden. Kol. Stiche aus Revue de la Mode (15) und La mode illustrée, Paris 1882-85. Blattgröße je ca. 36,5:26 cm. Leicht gebräunt, vereinzelt kl. Randläsuren. [Read more...](#)

Lot 1618*#



Westafrika. "Guinea". W. Blaeu

**70.00 EUR
(HAMMER PRICE)**

Westafrika. "Guinea". Altkol. Kupferstich-Karte von W. Blaeu, (dt. Ausgabe, 1630ff.). Mit 2 ausgem. figürl. und herald. Kartuschen. sowie reicher farb. Tier- und Schiffsstaffage. 38,5:52,5 cm. [Read more...](#)

Lot 1082*#



Fechten. "Escrime". 3 Bll. (Diderot)/ 5 Bll.

**75.00 EUR
(HAMMER PRICE)**

Fechten. "Escrime". 3 num. Bll. mit Fechtszenen. Kol. Kupf. (aus Diderot & d'Alembert, Encyclopédie, Paris), um 1760-70. Je ca. 33:21 cm. Gering gebräunt bzw. fleckig. - **Dazu:** "Cuirassiers français - Armée italienne. 2 Bll. Bilderbogen in kol. Lith. bei Pino & Saigne, Epinal, um 1870. Bildausschnitt je ca. 38:26 cm. Leicht gebräunt, 1 Bl. mit leicht durchscheinendem Stempel. - Zus. 5 Bll. unter dicken Passepartouts. [Read more...](#)

Lot 1162*#



Schwaben in 2 Bll. / 3 Bll. Delisle

**75.00 EUR
(CLOSED)**



Schwaben. "Partie septentrionale (&) meridionale de la Souabe". 2 Bll. von G. Delisle, 1704. Jeweils mit Kopftitel. Je 48:64 cm [Read more](#)

View Read more...

Lot 1264*#




Rheinansichten. 11 Bll. L. Bleuler

75.00 EUR
(CLOSED)

Rheinansichten. 11 Bll. Ansichten in Aquatinta bei L. Bleuler, Laufen, um 1840. Je ca. 12:16,5 cm. [Read more...](#)

Lot 1450



Franklin, Correspondance (&) Mémoires. 3 Bde.

75.00 EUR
(HAMMER PRICE)

Franklin, B. Correspondance choisie de B. Franklin, traduite de l'anglais (&) Mémoires sur la vie et les écrits de Benjamin Franklin.... par W. T. Franklin, son petit-fils. 3 Bde. Paris, Treuttel & Würtz, u. London, Colburne, 1817/18. (20:12,5 cm). Mit je 1 gest. Porträt u. Frontispiz. Uniforme Ldr. d. Zt. mit Rückenverg. u. farbigem Rsch., leicht berieben, Ecken u. Kanten bestoßen, Gelenke von Bd. 2-3 unten jeweils mit kl. Einriss. - Leicht gebräunt bzw. fleckig. [Read more...](#)

Lot 1834*



Wien. Meijer(-Aa) / 6 Bll.

75.00 EUR
(CLOSED)

Wien. "Wien". Gesamtansicht über die Donau, im Vordergrund 2 große Trachtenfiguren. Von A. Meijer (aus P. van der Aa, Galerie agréable, 1728). Mit Titelschriftband und eingefasst von ornament. Bordüre. 21:27 cm. [Read more...](#)



Lot 1865*#



Schlesien mit Breslau-Plan. Homann

75.00 EUR
(HAMMER PRICE)

Schlesien. "Superioris et inferioris Ducatus Silesiae". Altkol. Kupferstich-Karte von J. B. Homann, um 1720. Mit 2 figürl. Kartuschen, in einer kl. Plan von Breslau. 48:57 cm. [Read more...](#)

Lot 1102*#



"A Visit to the Child". Morland-Ward

80.00 EUR
(CLOSED)

Kinderleben. "A visit to the child at nurse". Vornehme junge Mutter besucht ihre Töchter bei der Amme. Farbige gedruckter Kupferstich in Schabkunstmanier mit Retusche nach G. Morland von W. Ward bei J. R. Smith, 1788. 44:56 cm. [Read more...](#)

Lot 1154*#



Heidelberg. Graimberg-Haldenwang

80.00 EUR
(CLOSED)

Heidelberg. "Zweyte allgemeine Ansicht des Schlosses der Stadt und des Thales von Heidelberg". Kupferstich nach C. von Graimberg, 1815, von C. Haldenwang, 1817, bei Ramboz. 39:48 cm, darunter deutsch-französ. Titel mit Widmung und kl. Wappen. [Read more...](#)

Lot 1269*#



Trier. "Trevirensis". J. & C. Blaeu

80.00 EUR
(CLOSED)

Trier. "Archiepiscopatus Trevirensis". Altkol. u.

stellenweise goldgehöhte Kupferstich-Karte von J. und C. Blaeu. Mit 2 ausgem. Kartuschen, davon 1 mit Wappen und Bischofsfigur, sowie 6 kl. farb. Gebietswappen. 41,5:50 cm. [Read more...](#)

Lot 1294



(Hansen), Holstein-Plönische Lande

80.00 EUR
(HAMMER PRICE)

Holstein-Plön. - (Hansen, P.). Kurzgefasste zuverlässige Nachricht von den Holstein-Plönischen Landen, wobey zugleich die Geschichte von den beiden berühmten Clöstern Arensböck und Reinfeld größtenteils aus ungedruckten Uhrkunden mitgetheilet worden. Plön, J. C. Wehrt, (1759). 4to (21,5:18,5 cm). 4 Bll., 376 S., 12 Bll. Pp. d. Zt., berieben. [Read more...](#)

Lot 1716*#



Europa, Wirtschaftskarte. Crome-Schraembl

80.00 EUR
(CLOSED)

Wirtschaftskarte. "Neue Carte von Europa welche die merkwürdigsten Producte und vornehmsten Handelsplätze... enthält". Grenzkol. Kupferstich-Karte von A. F. W. Crome, (Dessau, 1782); neu hrsg. von F. A. Schraembl, Wien, 1787. Karte (43:51 cm; gest. von I. Adam), oberhalb Titel und an 3 Seiten Statistiken u. Erläut. Gesamtgröße 55:71 cm. [Read more...](#)

Lot 1140*



"Empire d'Allemagne". Sanson-Jaillot

90.00 EUR
(HAMMER PRICE)

"L'Empire d'Allemagne". Kol. Kupferstich-Karte von **(N.) Sanson bei H. Jaillot**, Paris, um 1690. Mit 2 ausgem.figürl., ornament. und herald. Kartuschen. Von 2 Platten gedruckt und zusammengesetzt, 55:89 cm; darüber Kopftitel. [Read more...](#)

Lot 1151*



Westfälischer Frieden. Scheller-Rugendas

90.00 EUR
(CLOSED)**Westfälischer Frieden.** "1648... Friede auf Erden... A°1763... dem Gott des Friedens". Figürl.-allegor. Blatt mit 3 Stadtansichten im Hintergrund. Zeitgenöss. Kupferstich nach A. Scheller von J. G. Rugendas. 23:29 cm. [Read more...](#)

Lot 1231*



Harburg. Schley / 2 Bll.

90.00 EUR
(CLOSED)**Hamburg. - Harburg.** "Siège du Chateau de Harbourg...1757". Plan der Festung mit Schriftkartusche. Von F. W. de Bawr u. J. v. Schley bei Gosse & Pinet, 1765. 54:35 cm. Leicht gebräunt. [Read more...](#)

Lot 1252*



Bonn. Miel (-Strada) / 4 Bll.

90.00 EUR
(CLOSED)**Bonn.** "Bonna capta anno 1588". Gesamtansicht mitErstürmung und zahlr. Belagerungstruppen. Kupferstich von J. Miel (aus F. Strada, De Bello Belgico), um 1645. Oben Schriftband mit Titel und Legende. 29,5:40,5 cm. Mit leichtem Plattenton. - Vgl. Slg. Angerhausen C13a. [Read more...](#)

Lot 1282*#



Magdeburg. Plan-Prospekt. Seutter

90.00 EUR

**(HAMMER PRICE)**

Magdeburg. "Magdeburgum - Magdeburg". Altkol.

Plan, darunter unkol. Prospekt (9:56 cm), flankiert von Allegorien.

Kupferstich von M. Seutter, um 1740. Mit 2 ornament. Kartuschen und kl. Wappen (jeweils unkol.). 50:57 cm. [Read more...](#)

Lot 1417*#



Porträt Ferdinand de Lesseps

**90.00 EUR
(CLOSED)**

Porträts. - Lesseps, F. de. - Porträt von Ferdinand de

Lesseps (1805-1894), Erbauer des Suezkanals, im Carte-de-visite-Format. Paris, Disdéri, vor 1871. Bildgr. ca. 8,5:5,5 cm, auf Karton aufgezogen. [Read more...](#)

Lot 1632*#



"Acadie" u.a. auf 1 Bl. Chabert-Depot

**90.00 EUR
(HAMMER PRICE)**

Kanada. "Carte réduite des costes de l'Acadie, de

l'isle Royale, et... Terre Neuve", darunter 5 kl. Karten ("Frosnac - Isle Royale" u.a.); 6 Seekarten auf 1 Bl. (jeweils von separaten Platten gedruckt). Kol. Kupf. von Chabert, 1751, hrsg. vom Dépôt de la Marine, (1784). Mit 2 Schriftkästen. 57:87 cm. [Read more...](#)

Lot 1677*#



Molukken. W. Blaeu

**90.00 EUR
(HAMMER PRICE)**

Molukken. "Moluccae Insulae celeberrimae".

Altkol. Kupferstich-Karte von W. Blaeu. Mit 2 ausgem.

Rollwerkskartuschen, davon 1 mit kl. Nebenkarte ("Bachian I."), sowie farb. figürl. und maritimer Staffage. 37:48,5 cm. [Read more...](#)

Lot 1836*#



Wien, "Welt-Ausstellung". Feldscharek-Willmann

**90.00 EUR
(CLOSED)**

Wien. "Welt-Ausstellung 1873 in Wien" (auch Französ. u. Englisch). Stahlstich nach (R.) Feldscharek von E. Willmann bei P. Kaeser, ebda. 25,5:60 cm, darunter die Titel. [Read more...](#)

Lot 1868*#



Schlesien. Seutter

**90.00 EUR
(CLOSED)**

Schlesien. "Silesia Ducatus". Altkol. Kupferstich-Karte von M. Seutter, um 1740. Mit 2 figürl. Kartuschen, in einer kl. Stadtplan von Breslau. 49,5:57 cm. [Read more...](#)

Lot 1875*#



Cadiz.. (Ortelius)

**90.00 EUR
(HAMMER PRICE)**

Cadiz. "Hanc insulam perlustrabat". Karte der Bahia de Cádiz nach G. Hoefnagel im Halbrund mit Ornamentik seitlich, darüber kl. Umgebungskarten von Toledo (dat. 1584) und San Sebastian ("Guipuscoa"). Altkol. Kupferstich (aus A. Ortelius). Mit insgesamt 4 ausgem. Rollwerkskartuschen. 39:48,5 cm. [Read more...](#)

Lot 1051*#



Berufe. 25 Bll. (Halle)

**100.00 EUR
(HAMMER PRICE)**





Berufe. 25 (7 kol.) Bll. Kupferstiche (aus J. S. Halle, Werkstatt der heutigen Künste), um 1770. Je ca. 8:12 cm, darunter Berufsbezeichnung und Text; Blattgr. 21:17 cm. [Read more...](#)

Lot 1078*#



Blumen u. Pflanzen. 21 Bll.

**100.00 EUR
(HAMMER PRICE)**

Blumen und Pflanzen. Konvolut von 21 Bll. in kol.

Kupferstich (11), kol. Lith. (8) und Farblith. (2). 19. Jh. 8vo u. 4to. [Read more...](#)

Lot 1091*#



Früchte. 14 Bll. Calwer / 20 Bll.

**100.00 EUR
(HAMMER PRICE)**

Früchte. 14 Bll. kol. Lith. von (C. G.) Calwer (aus:

Deutschlands Obst- und Beerenfrüchte, Stuttgart 1854). Blattgröße je ca. 26:20,5 cm. [Read more...](#)

[← Index](#)

[1](#) [2](#) [3](#) ... [27](#) [28](#) [29](#) [next](#)



Lot 1092*#



Früchte. 19 Bll. Lauche / 39 Bll.

**100.00 EUR
(HAMMER PRICE)**

Früchte. 19 Bll. Chromolith. von W. Lauche aus:
Deutsche Pomologie, Berlin, (erstmalig 1882-83). Blattgröße je ca.
15:22,5 cm (2 Bll. im Hochformat). [Read more...](#)

Lot 1103*#



Kinderleben. Anonym / 2 Bll. Ger.

**100.00 EUR
(CLOSED)**

Kinderleben. "Les petits postillons" (hs. vom Vorbesitzer
verso). 3 Kinder spielend in einem Zimmer. Anonyme kol. Lith., um 1850.
32:26 cm. [Read more...](#)

Lot 1106*#



Kopfstudien. 12 Bll. Raffael-(Dorigny)

**100.00 EUR
(CLOSED)**

Kopfstudien. 12 Bll. Kupferstiche mit je zwei
Kopfstudien nach Raffael Santi d'Urbino gest. von Beauvais, Dupuis und
Pigne (aus: N. Dorigny, The school of Raphael, Or, The student's guide to
expression in historical painting, London 1782). Blattgröße 25,5:41,5 cm.
Gering gebräunt u. stellenw. leicht fleckig, 6 Bll. mit kl. Wasserflecken im
w. Rand. [Read more...](#)

Lot 1134*#



30 Bll. Landvögel. Wright

100.00 EUR
(HAMMER PRICE)

Vögel. 30 Bll. mit Abb. von **Landvögeln**, darunter Amsel, Eichelhäher, Hohltaube, Kiefernkreuzschnabel, Pirol, Raubwürger, Specht und Wacholderdrossel. Farblith. nach W. von Wright u.a. (aus: Svenska Fåglar, Stockholm, 1924ff.). Blattgröße ca. 37,5:28 cm.
- Leicht gebräunt.

[Read more...](#)

Lot 1155*



Hockenheim. "Linie". Homann E. / 3 Bll.

100.00 EUR
(CLOSED)

Hockenheim. "Vorstellung der Linie u. Inondation von Bruchsahl bis Ketsch... bis Mannheim nebst denen Campem. 1735. Ingleichen von der Attaque Philippsburg". Karte der Gegend mit eingezeichneten Truppenformationen, Hockenheim im Zentrum. Altkol. Kupferstich von G. F. Riecke bei Homann Erben, um 1740. Mit 2 farb. Schriftkästen. Gedruckt in 2 Segmenten auf 1 Bl. in Qu.-fol.; 33:54 bzw. 12 cm. - Schefold 32085 (unter Philippsburg). [Read more...](#)

Lot 1160*#



Philippsburg, Plan-Prospekt. Coronelli

100.00 EUR
(CLOSED)

Philippsburg. "Filisburg". Oben schmale Gesamtansicht (7:39 cm), darunter Grundriss mit Titelschriftband (20:39 cm), links jeweils Legenden; eingefasst von breiter ornament. Bordüre mit Wappen oben (von separaten Platten gedruckt). Kupferstich von (V. M. Coronelli), um 1690. Geamtgröße 45:60 cm. [Read more...](#)

Lot 1164*



100.00 EUR



Tauberbischofsheim. Offterdinger / 8 Bll.

**100.00 EUR
(CLOSED)**

Tauberbischofsheim. "Das Gefecht bei Tauberbischofsheim am 24. Juli 1866". Schlachtenansicht. Kol. Lith. von C. Offterdinger bei E. Hochdanz für J. Weise, Stuttgart, um 1870. 26:39 cm, darunter der Titel. Vereinzelt kl. Knickspuren bzw. Schabstellen. - Schefold 34217-8 a. [Read more...](#)

Lot 1185*#



Stralsund. Bodenehr / 5 Bll. (1 ger.)

**100.00 EUR
(HAMMER PRICE)**

Stralsund. "Stralsundt". Gesamtansicht aus der halben Vogelschau mit Fernblick auf Rügen rechts im Hintergrund. Kol. Kupferstich von G. Bodenehr, um 1720. Von 2 Platten gedruckt und zusammengesetzt; 14,5:49 cm, darunter Legende a-s und mittig von 2 Wappen flankierte Erkl. [Read more...](#)

Lot 1210*



Fulda. Schannat / 3 Bll.

**100.00 EUR
(CLOSED)**

Fulda. "... novam veteris Buchoniae tabulam". Kupferstich-Karte von und aus J. F. Schannat, (Corpus traditionum Fuldensium, 1724); gest. von J. G. Puschner, Nürnberg. Rechts unten Landschaftskartusche mit Titelei, oben Putti mit Wappen. 49,5:51 cm. [Read more...](#)

Lot 1217*



Odenwald. Frommann / 2 Bll.

**100.00 EUR
(CLOSED)**

Odenwald. "Special-Karte des Odenwaldes, der Bergstraße u. der Neckargegend". Steingravur von u. bei G. Frommann für C. W. Leske, Darmstadt, um 1850. Mit Titelei oben rechts. 54,5:40,5 cm. [Read more...](#)

[View details](#)

Lot 1258*



Koblenz. Beck / 3 Bll.

100.00 EUR
(CLOSED)**Koblenz.** "Panorama von Coblenz". - **Dazu:**

Nonnenwerth und Bad Ems. - Zus. 3 Bll. Gesamtansichten in Aquatinta von T. Beck bei T. C. Hermann (2) bzw. von Ruff nach A. Ditzler bei F. C. Eisen, um 1850. Je ca. 8:53 cm, darunter deutsch-franz. Titel. Leicht fleckig bzw. angestaubt; das 2. Bl. mit kl. Loch mittig. [Read more...](#)

Lot 1260*



Mainz. (Janssonius-Leti) / 3 Bll.

100.00 EUR
(CLOSED)

Mainz. "Moguntia. Maintz". Vogelschauansicht über den Rhein. Kupferstich (von J. Janssonius aus G. Leti, Ritratti historici, 1689). Mit 2 ornament. Kartuschen u. Wappen rechts. 40:51 cm. [Read more...](#)

Lot 1280*

Lützen. Anonym / 3 Bll.

100.00 EUR
(HAMMER PRICE)

Lützen. Anonyme Manuskriptkarte (ohne Titel), um 1800. 40:46 cm. Kl. Randausrisse unten links; auf Papier aufgezogen. [Read more...](#)

Lot 1281*

Magdeburg. (Schedel)

**100.00 EUR
(HAMMER PRICE)**

Magdeburg. "Madeburga". Gesamtansicht von Osten über die Elbe. Holzschnitt (aus der Schedel'schen Weltchronik, latein. Ausg., 1493). 19:52 cm; auf dem vollen Doppelblatt. [Read more...](#)

Lot 1305

Jäger, Heyl-, Trinck- und Baad-Bronnen

**100.00 EUR
(CLOSED)**

Bad Kissingen. - Jäger, J. G. J. Kurtz-verfaßte Beschreibung des wahren Befunds deren uralt-bekanntem Heyl-, Trinck- und Baad-Bronnen und besonders des im Jahr 1738 neu-erfundenen Cur-Bronnens nächst dem Städtlein Kissingen an der Saale, in dem Fürstenthum Wirtzburg und Hertzogthum Francken. Würzburg, Nitribitt, 1765. Kl.-8vo (16:10 cm). Mit 1 gefalt. Kupfertafel. 94 S. Pp. d. Zt., etwas berieben u. bestoßen, Rücken verblasst. [Read more...](#)

Lot 1306

Fick, Erlangen

**100.00 EUR
(HAMMER PRICE)**

Erlangen. - Fick, J. C. Historisch-topographisch-statistische Beschreibung von Erlangen und dessen Gegend mit Anweisungen und Regeln für Studirende. Erlangen, in Kommission bei J.J. Palm, 1812. (18,5:11 cm). Mit Titelkupfer, gest. Faltplan u. 1 Falttabelle. XXVIII, 228 S. Bibl.-Lwd., leicht berieben, Ecken etwas bestoßen. [Read more...](#)

Lot 1343

Leti, Ritratti 2 Bde.

**100.00 EUR
(HAMMER PRICE)**

Leti G Ritratti storici o vero historia dell'

Lot 1414*#

Porträt Léon Gambetta

**100.00 EUR
(CLOSED)**

Porträts. - Gambetta, L. - Porträt des französischen Staatsmanns Léon Gambetta (1838-1882) im Carte-cabinet-Format. Paris, E. Carjat, ca. 1875. Bildgr. ca. 13,5:10 cm, auf Karton aufgezogen. [Read more...](#)

Lot 1415*#

Porträt Charles Garnier

**100.00 EUR
(CLOSED)**

Porträts. - Garnier, C. - Porträt des französischen Architekten Charles Garnier (1825-1898) im Carte-cabinet-Format. Paris, Nadar, ca. 1880. Bildgr. ca. 14,5:10 cm, auf Karton aufgezogen. [Read more...](#)

Lot 1416*#

Porträt Kafka + Prospekt S.Fischer Vlg.

**100.00 EUR
(CLOSED)**

Porträts. - Kafka, F. - Porträtfotografie des Schriftstellers Franz Kafka als junger Mann mit Jacket und Krawatte. Ca. 1910 (sehr viel späterer Abzug oder Abfotografie). Bildgr. ca. 15,5:10,5 cm. [Read more...](#)

Lot 1423

Goodrich, A pictorial geography

**100.00 EUR
(CLOSED)**

Goodrich, S. G. A pictorial geography of the world, comprising a system of universal geography, popular and scientific, including a physical, political, and statistical account of the earth and its various divisions... And illustrated by more than one thousand engravings. Boston u. New York 1840. 4to (27,5:19,5 cm). Mit illustr. Holzstich-Titel, 1 doppelblattgr. gest. Karte u. zahlr. Holzstichillustrationen im Text. 1008 S. (inkl. illustr. Titel). Goldgepr. Ldr. d. Zt., etwas beschabt u. bestoßen. [Read more...](#)

Lot 1472

Olivier, Nederland's Indie. 2 Bde.

**100.00 EUR
(HAMMER PRICE)**

Indonesien. - Olivier, J. Land- en Zeetogten in Nederland's Indie, en eenige britsche etablissementen gedaan in de Jaren 1817 tot 1826. Bd. 1-2 (von 3). Amsterdam, Sulpke, 1827/28. (21,5:13 cm). Mit 2 (1 gefalt.) Frontispizen u. 2 gest. Titeln jeweils mit Titelvignette. XVI (inkl. gest. Titel), 480; VI (inkl. gest. Titel), 455 S. Hlwd. d. Zt. mit farb. Rsch., beschabt u. bestoßen; in mod. Lwd.-Schuber. [Read more...](#)

Lot 1489

Tavernier, Seraglio del Gran Turco

**100.00 EUR
(HAMMER PRICE)**

Türkei. - Tavernier, (J. B.). Nova, ed esatta descrizione del seraglio del Gran Turco. Pubblicata già in lingua Francese. Mailand, A. Ramellati, 1687. (14,5:8,5 cm). 12 Bll., 330 S., 8 Bll. Interims-Kart. d. Zt., berieben. [Read more...](#)

Lot 1521

Espagnac, Collection des 48 cartes

**100.00 EUR
(HAMMER PRICE)**

Espagnac, J. B. J. Sanuguet d'. Collection des XLVIII cartes et plans de bataille dont M. le Maréchal Maurice, Comte de Saxe, partagea les exéditions dans les armées françaises, depuis 1709 jusqu'en 1748. Paris, Lamy, 1785. 4to (30:23 cm). Mit gest. Porträt u. 28 (statt 48; 15 doppelblattdr. u. 13 gef.) Kupferkarten u. -plänen. 2 Bll., 8 S., 4 Bll.; 2 Bll., 37 S. Spät. Prgt., angeschmutzt. [Read more...](#)

Lot 1643*#

Paraguay. J. Blaeu

**100.00 EUR
(CLOSED)**

Paraguay. "Paraquaria vulgo Paraguay cum adjacentibus". Altkol. Kupferstich-Karte von J. Blaeu; gest. von G. Coeck. Mit 3 ausgem. Kartuschen. 45:55 cm. [Read more...](#)

Lot 1652*#

"Asia". Laurie & Whittle

**100.00 EUR
(HAMMER PRICE)**

"Asia with its islands and different regions". Altkol. Kupferstich-Karte bei **Laurie & Whittle**, London, 1799. Mit 2 ornament. Kartuschen. 48:51,5 cm. [Read more...](#)

Lot 1680*#

"Tartarie". Delisle / 2 Bll.

**100.00 EUR
(HAMMER PRICE)**

Nordostasien. "Carte de Tartarie" zwischen Lappland, Korea und Tibet. Von G. Delisle, 1706; gest. von des Rosiers. Mit figürl. Kartusche gest. von N. Guerard. 48:63 cm. [Read more...](#)

[← Index](#)

[« previous](#) [1](#) [2](#) [3](#) [...](#) [27](#) [28](#) [29](#) [next](#)

Lot 1689*



Europa. Arrowsmith-Artaria / 3 Bll.

100.00 EUR
(HAMMER PRICE)

"Europe". Grenzkol. Kupferstich-Karte nach
Arrowsmith bei Artaria, Wien, um 1810. Mit figürl. Kartusche. 56:72
cm. [Read more...](#)

Lot 1711*#



Rhein. "Theatrum Belli" Homann / 4 Bll.

100.00 EUR
(HAMMER PRICE)

Rhein. "Theatrum Belli Rhenani... 1702 nova
tabula". Von J. B. Homann. Mit 2 figürl. Kartuschen mit kl.
Belagerungsansicht von Landau bzw. Karte des Hinterrheins. 56:48
cm. [Read more...](#)

Lot 1833*#



Tirol + Index. 2 Bll. Seutter

100.00 EUR
(CLOSED)

Tirol. "Principali dignitate gaudens Comitatus Tirolis...
exactissime designata", Meran und Bozen im Zentrum. Altkol.
Kupferstich-Karte von M. Seutter, um 1740. Mit figürl. Kartusche mit kl.
Ansicht der Festung Kofel und Wappen. 49:57 cm. [Read more...](#)

Lot 1839*#



Breslau. Vogelschauans. (Merian)

100.00 EUR

**(CLOSED)**

Breslau. "Wratislauia. Breßlaw". Vogelschauansicht.

Kupferstich (von Merian), um 1650. Mit Schriftfahne und Wappen oben, in den Unterecken Legende 1-38. 29:36 cm. [Read more...](#)

Lot 1871*#



Bottnischer Meerbusen / 3 Bll. Imray

**100.00 EUR
(CLOSED)**

Bottnischer Meerbusen. "Gulf of Bothnia (South of the North Quarken)". Gest. Seekarte von J. F. Imray bei J. Imray & Son and Norie & Wilson, London, 1903. Links bzw. oben mit 7 Nebenkarten, farbig eingez. Leuchtfeuer und Abb. von Leuchttürmen mit entsprechenden Erkl. Auf 3 zusammengesetzten Bll., 169:107 cm. [Read more...](#)

Lot 1885*#



Karlsbad / 2 Souvenirbll. Franieck

**100.00 EUR
(CLOSED)**

Karlsbad. "Carlsbad (& Teplitz)". 2 Souvenirblätter mit Gesamtansicht mittig, ober und unterhalb 8 bzw. 6 Detailansichten. Stahlstiche bei Gebr. Franieck, Karlsbad, um 1840. Je 20:28 cm. [Read more...](#)

Lot 1211*



Fulda. Homann / 2 Bll.

**110.00 EUR
(HAMMER PRICE)**

Fulda. "Principatus Fuldensis in Buchonia"; altkol. Von J. B. Homann, um 1730. Mit 2 ornament. Kartuschen, die rechte mit Wappen und Burgansicht. Von 2 Platten gedruckt u. zusammengesetzt; 74:51,5 cm. [Read more...](#)

Lot 1171*#



Main, "orientale". Sanson-Mortier

120.00 EUR
(HAMMER PRICE)

Main. "Partie orientale du Temporel l'Archevesché et Eslectorat de Mayence". Altkol. Kupferstich-Karte von Sanson bei P. Mortier & Co., Amsterdam, um 1700. Mit 2 ausgem. figürl. u. ornament. Kartuschen. 54:41 cm. [Read more...](#)

Lot 1229*



Hamburg. (Janssonius-Leti)

120.00 EUR
(HAMMER PRICE)

Hamburg. "Hamburgum" (oben im Bild). Vogelschauansicht mit Schiffsstaffage. Kupferstich (von J. Janssonius aus G. Leti, 1690). Oben rechts Wappen, in den Unterecken 2 ornament. Kartuschen mit Legende 1-10 bzw. 11-32. 39:50,5 cm. [Read more...](#)

Lot 1232*




Hannover. Merian-Buno / 2 Bl.

120.00 EUR
(HAMMER PRICE)

Hannover. "F. B. L. Residentz Statt Hannover" (im Bildhimmel). Große Gesamtansicht. Kupferstich von C. Merian nach C. Buno, um 1650. Mit Wappen und Legende A-S. Von 2 Platten gedruckt u. zusammengesetzt; 26,5:67 cm. [Read more...](#)

Lot 1235*#




Kiel u. 3 andere auf 1 Bl. (Mejer-Danckwert)

120.00 EUR

**(HAMMER PRICE)**

Kiel. "Grundtriß der Stadt... Kiell" zusammen mit Rendsburg, Itzehoe und Oldesloe auf 1 Blatt. Kol. Kupferstich (von J. Mejer-Husum aus Danckwerth, 1652); gest. von M. & N. Petersen. Mit ausgem. Kartuschen und Wappen. 40:57 cm. [Read more...](#)

Lot 1436



Prichard, Aegyptische Mythologie

**120.00 EUR
(CLOSED)**

Ägypten. - Prichard, J. C. Darstellung der Aegyptischen Mythologie verbunden mit einer kritischen Untersuchung der Ueberbleibsel der Aegyptischen Chronologie. Uebersetzt und mit Anmerkungen begleitet von L. Haymann. Nebst einer Vorrede von A. W. von Schlegel. Bonn, E. Weber, 1837. (22:14 cm). XLII, IX, 491 S. Pp. d. Zt., etwas berieben u. bestoßen. [Read more...](#)

Lot 1478



Schubert, Album des heiligen Landes

**120.00 EUR
(CLOSED)**

Palästina. - Schubert, G. H. v. u. J. Roth. Album - of the Lands of the Bible - des heiligen Landes - de la Terre Sainte. 2. Abdruck. Stuttgart u. Leipzig, Steinkopf, 1858. Qu.-4to (20,5:27 cm). Mit Holzstich-Frontispiz, 49 (gez. 50, 1 doppelblattgr.) meist mehrfach getönten lith. Tafeln mit Ansichten nach J. M. Bernatz u. 1 farb. lith. Faltkarte. 57 Bll. Lwd. d. Zt. mit goldgepr. Deckelillustration u. Goldschnitt, Rückdeckel lose u. Vorderdeckel fast lose, Rücken liegt lose bei. [Read more...](#)

Lot 1532



Wheat, Transmississippi. 6 Bde.

**120.00 EUR
(HAMMER PRICE)**

Kartographie. - Wheat, C. I. 1540-1861 Mapping the Transmississippi West 5 in 6 Rdn Storrs-Mansfield ca 1980



the Transmississippi West. 3 in 5 Bds. Stone, Mansfield ed. 1966
(Nachdruck der Ausg. San Francisco 1957-63). 4to (31:23,5 cm). Mit
zahlr. Abb. im Text u. auf teilw. gefalt. Tafeln. Or.-Lwd. Read more...

Lot 1582*



Welt in Polprojektion. Geogr. Institut / 2 Bl.

120.00 EUR
(HAMMER PRICE)

"Sudliche und noerdliche Halbkugel der Erde nach
den neuesten Entdeckungen". Weltkarte in 2 Hemisphaeren in
Polprojektion (Ø je 29 cm). Grenzkol. Kupferstich im Verlag des **Geogr.**
Instituts, Weimar, 1804. Mit Titelei mittig ober- und unterhalb. 46:59 cm.
Schwache Knickfalten am Bug. Read more...

Lot 1702*#



"Theatre de la Guerre 1756"

120.00 EUR
(HAMMER PRICE)

Kriegstheaterkarte. "Carte de cette partie de
l'Alemagne qui a été le théâtre de la guerre entre les Prussiens et les
Autrichiens... 1756". Zeitgenöss. anonyme Kupferstich-Karte. Mit runder
Titelkartusche. 35:57 cm. Read more...

Lot 1741*#



Berkshire. (Blaeu)

120.00 EUR
(HAMMER PRICE)

Berkshire. "Bercheria". Altkol. und stellenweise
goldgehöhte Kupferstich-Karte (von J. Blaeu aus seinem Atlas Maior,
latein. Ausg., 1646-62). Mit 2 ausgem. figürl. Kartuschen und 3 farb.
Wappen. 38:49,5 cm. Read more...

Lot 1742*#



Cheshire. (Blaeu)

**120.00 EUR
(HAMMER PRICE)**

Cheshire. "Cestria Comitatus Palatinus". Altkol. und stellenweise goldgehöhte Kupferstich-Karte (von J. Blaeu aus seinem Atlas Maior, latein. Ausg., 1646-62). Mit 2 ausgem. figürl. Kartschen und 12 farb. Wappen. 38:50 cm. [Read more...](#)

Lot 1763*#

Italien. Delisle-Wolf

**120.00 EUR
(HAMMER PRICE)**

Italien. "Italia". Grenzkol. Kupferstich-Karte nach R. P. Riccioli von G. Delisle bei J. Wolf, um 1710; gest. von M. Seutter. Mit figürl.-ornament. Kartusche. 49:62 cm. [Read more...](#)

Lot 1765*#



Kirchenstaat + Index. 2 Bll. Seutter

**120.00 EUR
(HAMMER PRICE)**

Kirchenstaat. "Novissima et accuratissima delineatio Status Ecclesiae et Magni Ducatus Hetruriae". Altkol. Kupferstich-Karte von M. Seutter, um 1740. Mit figürl.-herald. Kartusche. 49,5:57,5 cm. [Read more...](#)

Lot 1794*#

Rom. "Amphitheatre". Vivares

**120.00 EUR
(HAMMER PRICE)**

Rom. "A View of the Amphitheatre, at Rome; as it now appears", im Vordergrund Brunnen mit Wäscherinnen. Kupferstich nach Busiri und J. Smith von F. Vivares bei J. Rowdell & J. Rowles London

nach Busin und J. Smith von F. Vivares del J. Boydell & J. Dowles, London, 1769. 36:53 cm. Gering fleckig. [Read more...](#)

Lot 1812*#

Urbino. "Ducato". (Blaeu)

**120.00 EUR
(CLOSED)**

Urbino. "Ducato di Urbino". Altkol. Kupferstich-Karte (von Blaeu). Mit je 2 ausgem. figürl. Kartuschen u. Segelschiffen. 38:50 cm. [Read more...](#)

Lot 1816*#

Venedig. 6 Bl. Ansichten. Vallardi

**120.00 EUR
(CLOSED)**

Venedig. 6 Bl. Teilansichten mit figürl. und Schiffsstaffage. Aquatintarad. bei G. u. P. Vallardi, Mailand, um 1830. Je ca. 7,5:11,5 cm. [Read more...](#)

Lot 1849*#

Niederschlesien. Coronelli

**120.00 EUR
(HAMMER PRICE)**

Niederschlesien. "Silesia Inferiore". Kupferstich-Karte von (V. M.) Coronelli, um 1690. Mit großer figürl. Kartusche, kl. fig. Meilenzeiger und 5 Gebietswappen. 44,5:60,5 cm. [Read more...](#)

Lot 1049

Atlantentitel. 4 Bll. (Braun-Hogenberg)

125.00 EUR
(HAMMER PRICE)

Atlantentitelblätter. "Theatre des cites du monde (&) Theatre des principales villes de tout l'univers (&) Livre troisieme des villes principales du monde (&) Livre quatriesme". 4 Bll. Kupferstiche zu Bd. 1-4 des Städtebuches (von Braun & Hogenberg, 1575ff.). Plattengröße je ca. 35:23 cm. [Read more...](#)

Lot 1126*#

Vögel. 4 Bll. Martinet / Ca. 60 Bll.

125.00 EUR
(HAMMER PRICE)

Vögel. 4 Bll. altkol. Kupferstiche von Martinet (wohl aus: M. J. Brisson, Ornithologia, erstmals Paris 1760). Bildgröße ca. 21-24:18 cm, darunter französ. Bezeichnung u. oberhalb links Tafelnummerierung. - Enthält: "L'aigle à tête blanche - Beccassine - Caille, de Madagascar - Perruche... de Cayenne". [Read more...](#)

Lot 1131*#

Vögel. 3 Bll. (Kramer) u. 66 Bll. (Naumann)

125.00 EUR
(HAMMER PRICE)

Vögel. 3 Bll. mit je 2 Enten in Chromolith. (aus: R. Kramer, Taschenbuch der Rassegeflügelzucht), um 1900. Je ca. 9,5:14,5 cm; mit Rückentext. An den Oberecken unter hübschen Passepartouts montiert. - **Dazu:** 66 (meist doppelt od. mehrfach vorhanden) Bll. mit Abb. von Drosseln, Hühnervögeln, Enten, Möwen, Reiher, Schnepfen, Störchen, Tauben, Tauchern, Wachteln u.a. sowie Nestern (2), 12 Bll. unbezeichnet, in Chromolith. (aus C. Hennickes Neubearbeitung von J. F. Naumann, Naturgeschichte der Vögel Mitteleuropas, Gera), um 1900. Blattgröße je ca. 40:29 cm (ca. 30 Bll. im Querformat). Ränder gering gebräunt, stellenw. etwas angestaubt u. vereinzelt minimal stockfleckig, teilw. kl. Randeinrisse. - Zus. 69 Bll. [Read more...](#)

Lot 1132*#

Lot 1133^#

27 Bll. Greifvögel. Wright

**125.00 EUR
(HAMMER PRICE)**

Vögel. 27 (teilw. doppelt) Bll. mit Abb. von **Greifvögeln**, darunter Falken, Fisch-, See- u. -Steinadler, Habichte, Mäusebussard sowie Steppen- u. Wiesenweihe. Farblith. nach W. von Wright u.a. (aus: Svenska Fåglar, Stockholm, 1924ff.). Blattgröße ca. 37,5:28 cm. - Leicht gebräunt.

[Read more...](#)

Lot 1150*

Deutschland. Ca. 440 Bll. Teilansichten

**125.00 EUR
(CLOSED)**

Konvolute. Über 440 (in 4-10 oder auch mehr Ex. vorhanden) Bll. Teilansichten. Farbige Photolith., um 1900. Je ca. 18:24 cm. [Read more...](#)

Lot 1152*

Baden-Baden. Willmann / 8 Bll.

**125.00 EUR
(CLOSED)**

"Baden-Baden". Gesamtansicht von einer Anhöhe aus. Stahlstich von E. Willmann bei C. Chardon, Paris, um 1860. 35:53 cm, darunter Titel mit Wappen mittig. Teilw. etwas stockfleckig., die breiten weißen Ränder stärker. [Read more...](#)

[← Index](#)[« previous](#) 1 2 3 4 ... 27 28 29 [next](#)

Lot 1170*



Höchstädt. Huchtenburg-Valk / 4 Bl.

**125.00 EUR
(CLOSED)**

Höchstädt. "Accurata delineatio praelii Hochstettensis...

1704" (auch Französ.). Zeitgenöss. Kupferstich von (J.) Huchtenburg bei G. Valk. 40:58 cm, darunter Titel und latein. Legenden A-E u. 1-12 (ca. 7 cm hoch). Read more...

Lot 1203*#



Frankfurt. H. Worms. Ger.

**125.00 EUR
(CLOSED)**

Frankfurt. "Frankfurt a./M.". Gesamtansicht. Kol.

Stahlstich von H. Worms bei Hoffmann, Stuttgart, um 1850. 32:60 cm, darunter Titel. Read more...

Lot 1218*#



Seligenstadt. Kupferplatte

**125.00 EUR
(HAMMER PRICE)**

Seligenstadt. Anonyme Original-

Kupferdruckplatte des 18. Jh. Im Vordergrund die heiligen Marcellinus und Petrus in ganzer Figur, im Hintergrund Gesamtansicht der Stadt; unterhalb latein. Text mit kl. Wappen mitttig. Gesamtgröße 10,5:7,5 cm. Read more...

Lot 1222*



Red. D. ... 7 Bl. ...

125.00 EUR



Bad Pyrmont. 7 Bll. Weitsch-Geyser

**125.00 EUR
(CLOSED)**

Bad Pyrmont. 7 Bll. Ansichten. Kupferstiche nach J. F.

Weitsch von C. G. Geysler aus Marcard, (Beschreibung von Pyrmont, Leipzig, 1784). Unterschiedliche Kleinformate. [Read more...](#)

Lot 1224*#



Braunschweig. Plan. Culemann

**125.00 EUR
(CLOSED)**

Braunschweig. "Plan der Stadt Braunschweig". Kol.

Kupferstich von (F.) Culemann, (1798). Mit Titel oben links. 54:47,5 cm. [Read more...](#)

Lot 1239*



Lutterberg. Belagerungsplan. Stünkell / 3 Bll.

**125.00 EUR
(CLOSED)**

Lutterberg. "Plan von der Affaire bey Lutternberg...

1758". Belagerungsplan mit Umgebung. Aquarellierte Tuschfeder- und -pinselzeichnung von J. G. Stünkell, um 1760. Links Kasten mit Titel und Legende A-O. 24:35 cm. Etwas angestaubt bzw. fleckig. [Read more...](#)

Lot 1257*



Jülich, "obsidio" in 2 Ex. (Blaeu)

**125.00 EUR
(CLOSED)**

Jülich. "Iuliaci obsidio Ao. MDCXI" in 2 Ex. Kleiner

Grundriss mit Umgebung und Belagerungstruppen, die umliegenden Orte als kl. Vogelschauansichten dargestellt. 2 (1 kol.) Bll. Kupferstiche (aus dem Städtebuch von J. Blaeu, 1649/52). Links unten der Titel mit Legende 1-30. Jeweils 42:53 cm. [Read more...](#)

Lot 1262*



Mayen, "Silbersand". Maugendre / 6 Bll.

**125.00 EUR
(CLOSED)**

"Mayen. Vue générale des mines de Silbersand".

Ansicht des Zinkbergwerks Silbersand. Von A. Maugendre bei A. Bry, Paris, (1855). 24:38,5 cm; Ecken abgerundet. Leicht stockfleckig, weiße Ränder stärker. - Mit Kopftitel "Société anonyme des Mines et Fonderies de Zinc de la Vieille Montagne". [Read more...](#)

Lot 1265*



Rhein. 9 Bll. Scheuren

**125.00 EUR
(CLOSED)**

Rheinansichten. 9 Bll. Sammelbilder (inkl. 2 Titelbll. zu

"Der Rhein") in Farblith. nach C. Scheuren von J. Drechsler, J. B.

Sonderland u. W. Kraft bei R. Reiss für E. Reymann bzw. Schauenburg (2), Düsseldorf, um 1870. Qu.-fol. [Read more...](#)

Lot 1337



**Accounts of Arctic Expeditions in Search of John
Franklin**

**125.00 EUR
(HAMMER PRICE)**

McClintock, John Franklin / 3 Bde.

McClintock, F. L. The voyage of the "Fox" in the Arctic seas. A narrative of the discovery of the fate of Sir John Franklin and his companions. London, Murray, 1859. (22:14,5 cm). Mit 4 (1 grenzkol.) auf 3 gefalt. Karten, 14 Holzstich-Tafeln (inkl. Frontispiz) u. 1 gefalt. Faks. XXVII, 403 S. Hldr. d. Zt. mit Rückenverg., etwas berieben, Rückenschild mit Abriss, vord. freies Vorsatz verso mit überklebter hs. Num. [Read more...](#)

Lot 1413*#



Porträt Charles Dckens. 3 Fotografien

**125.00 EUR
(CLOSED)**

Porträts. - Dickens, C. - 3 verschiedene Porträts des Schriftstellers Charles Dickens (1817-1870) im Carte-de-visite-Format. Ca. 1870. Bildgr. ca. 8,5:5,5 cm, auf Karton aufgezo-gen. Read more...

Lot 1455



Greely, Arctic service. 2 Bde. / 3 Bde.

**125.00 EUR
(CLOSED)**

Kanada. - Greely, A. W. Three years of arctic service. An account of the Lady Franklin Bay expedition of 1881-84 and the attainment of the farthest north. 2 Bde. London, Bentley, 1886. Gr.-8vo (24:17 cm). Mit 1 Porträt, 9 (3 gefalt., 1 flächenkol. u. mehrfach gefalt. in Tasche, 2 doppelblattgr., 3 ganzs. im Text) Karten, 41 Tafeln, 2 gefalt. lith. Faks. sowie zahlr. Textabb. XXV, 428 S.; XII S., 1 Bl., 444 S. Hldr. d. Zt. mit Rückenverg. u. Kopfgoldschnitt, leicht berieben, 3 Innengelenke angeplatzt. Read more...

Lot 1466



Bock, Reis in Oost- en Zuid-Borneo. 2 Bde.

**125.00 EUR
(CLOSED)**

Borneo. - Bock, C. Reis in Oost- en Zuid-Borneo van Koetei naar Banjermassin, ondernomen op last der indische Regering in 1879 en 1880. Text- u. Atlas, zusammen 2 Bde. Den Haag, M. Nijhoff, 1881-87. 4to (28,5:22 u. 30:23 cm). Mit 1 lith. Karte u. 30 (28 farbig gedruckten) lith. Tafeln. 4 Bll., LXXI, 65 (statt 129) S.; 2 Bll. Mod. Lwd. (Text) bzw. lose in mod. Hlwd.-Mappe, bei dieser Or.-Umschlag (etwas fleckig u. mit Randläsuren) auf den Deckeln montiert, Bänder beschädigt; zus. in mod. Pp.-Schuber. Read more...

Lot 1468



Roberts, Views in India. 2 Bde.

**125.00 EUR
(CLOSED)**

Elliot, R. - Roberts, E. Views in India, China and on the shores of the Red Sea. Drawn by Prout, Stanfield, Cattermole &c. from original sketches by R. Elliott. 2 Bde. London, H. Fisher u.a., ca. 1835. 4to (28,5:22 cm). Mit 2 gest. Titeln jeweils mit Vignette u. 61 Stahlst.-Tafeln nach R. Elliot. 68; 64 S. Hldr. d. Zt. mit etwas Rvg. u. Goldschnitt, gering fleckig, vor allem Rücken u. Gelenke beschabt, bei Bd. 1 Rücken an Kopf u. Fuß repariert. [Read more...](#)

Lot 1509



Williams, A narrative of South Sea islands

**125.00 EUR
(CLOSED)**

Williams, J. A narrative of missionary enterprises in the South Sea islands; with remarks upon the natural history of the islands, origin, languages, traditions, and usages of the inhabitants. London, published for the author, 1837. (22,5:14 cm). Mit farblith. Frontispiz, Titelvignette, 5 Stahlstichtafeln, 1 gest. Faltkarte u. einigen Textillustr. XVIII S., 1 Bl., 589 S. Ldr. d. Zt. mit Gold- u. Blindprägung, beschabt u. mit Kratzspuren. [Read more...](#)

Lot 1588*#



Globus. "La sphere". Fer-Loon

**125.00 EUR
(CLOSED)**

Globen. "La sphere artificielle". Darstellungen einer Armillarsphäre sowie eines Erd- und Himmelsglobus auf 1 Blatt. Kupferstich von N. de Fer, 1703; gest. von H. van Loon. Mit Tittleiste oben. 23:32,5 cm. [Read more...](#)

Lot 1629*#



"Amerique". Anonym / 3 Bll.

**125.00 EUR
(CLOSED)**

"XVII Amerique". **Anonyme** kol. Kupferstich-Karte, wohl um 1790. Mit Titel oben. Blattgröße 11:6,5 cm. [Read more...](#)

Lot 1651*#



Asien. Petrini / 3 Bll.

**125.00 EUR
(CLOSED)**

"L'Asia". Nach Sanson von **P. Petrini**, Neapel, 1766; gest. von A. Donzel. Mit ausgem. ornament. Kartusche. 40:54 cm. [Read more...](#)

Lot 1717*



"Ober und Unter Elsaß". Sandrart / 2 Bll.

**125.00 EUR
(CLOSED)**

Elsass. "Alsatia Landgraviatus. Ober und Unter Elsaß, Sundgöw und Brißgöw". Kupferstich-Karte (nach M. Zeiler) von J. von Sandrart, Nürnberg, um 1690. Mit 2 figürl.-herald. und ornament. Kartuschen. 28,5:37,5 cm. [Read more...](#)

Lot 1725*#

Paris. 3 Bll. Charpentier / 10 Bll.

**125.00 EUR
(HAMMER PRICE)**

Paris. "Vue perspective... du Louvre... l'entrée".

Nach Blondel von Charpentier. 31:52 cm, darunter Titel u. Text. - **Dazu:**

Invalidendom u. Kirche Val-de-Grâce. Je 32:41 cm. - 3 Bll. bei Chereau, Paris, 1761. Jeweils mit Schriftfahne im Bildhimmel. Vereinzelt leicht fleckig; mit je 2 alten vertikalen Faltsstellen. [Read more...](#)

Lot 1811*#

Turin. "Regiarum Venationum" / 2 Bll. (Alberts)

**125.00 EUR
(HAMMER PRICE)**

Turin. "Regiarum Venationum aedes regiae a Carolo Emanuele II.". Ansicht des Jagdschlusses. Oben figürl. Kartusche, gr. Wappen und ornament. Eckverzierungen mit Krone. - **Dazu:** "Fanum Dianae". Ansicht des Tempels in einem See. - Zus. 2 Bll. Kupferstiche (von J. Blaeu bei P. Mortier, 1704 oder aus R. C. Alberts, 1724). 46:62 bzw. 48:60 cm. [Read more...](#)

Lot 1841*

Breslau u. Leuthen. 2 Bll. Schley / 7 Bll.

**125.00 EUR
(CLOSED)**

Breslau. "Plan de la bataille de Breslau, gagnée par l'Armée Autrichienne (&) Plan... près de Leuthen, ou Lissa, en Silesie... 1757". 2 Bll. Schlachtenpläne mit kol. Truppenformationen. Zeitgenöss. Kupferstiche nach L. W. F. von Oeschelwitz von J. v. Schley. Je 34:38/42 cm, darüber jeweils Drucktitel und unterhalb Legenden. [Read more...](#)

Lot 1842*#

Breslau. "Ducatus". H. Hondius

**125.00 EUR
(HAMMER PRICE)**

Breslau. "Ducatus Breslanus sive Wratislaviensis". Kol. Kupferstich-Karte von G. Vechner und J. Scultetus bei H. Hondius, (1639-49). Mit 3 ornament und Fruchtekartuschen, Wappen sowie Vogelschauansicht von Breslau (12:19 cm; jeweils ausgem.). 39,5:49 cm. [Read more...](#)

Lot 1848*#

Liegnitz. "Ducatus". Pitt-Swart / 2 Bll.

**125.00 EUR
(CLOSED)**

Liegnitz. "Ducatus Silesiae Lignicensis". Bei Janssonius-Waesberghe, Pitt und Swart, um 1680. Mit 2 ausgem. Rollwerks- sowie 1 figürl. Landschaftskartusche, 1 gr. farb. Wappen und kol. Ansicht von Liegnitz (5:15 cm). 39:47 cm. [Read more...](#)

Lot 1863*#

Schlesien. Janssonius / 3 Bll.

**125.00 EUR
(CLOSED)**

Schlesien. "Silesiae Ducatus nova et accurata descriptio". Von J. Janssonius, (holländ. Ausgabe). Mit Wappenkartusche. 38:49 cm. - Koeman I, 2900:1B. [Read more...](#)

Lot 1872*#

Schweden. 13 Bll. Ansichten. (Dahlberg)

**125.00 EUR
(CLOSED)**

Schweden. 13 (2 doppelt) Bll. mit Gesamtansichten von Lulea und Östhammar, ferner Ansichten von Inseln, Landhäusern und Schlossanlagen, darunter Brokind, Ekeby, Jakobsdal, Lidön, Örby, Sjöö und Sundholm. Kol. Kupferstiche (aus E. v. Dahlberg, Suecia antiqua et hodierna, Stockholm 1693-1714). Meist mit farb. Wappen sowie figürl. und/oder Bootsstaffage. Blattgr. ca. 18:45 (8) u. ca. 34:46 cm (5). [Read more...](#)

Lot 1873*#

Stockholm / 5 Bll. (Dahlberg)

**125.00 EUR
(CLOSED)**

Stockholm. "Arx regia Holmensis versus orientem".

Blick auf Stadt und Hafen mit dem für Königin Christina errichteten Triumphbogen rechts. - **Dazu:** Bondesches (2 verschied.) und Tessinsches Palais sowie Blick auf die Festung Vaxholm. - Zus. 5 Bll. kol. Kupferstiche (aus: E. von Dahlberg, Suecia, 1693-1714). Teils mit Figurenstaffage im Vordergrund und 2 Bll. mit reicher Schiffs- u. Bootsstaffage. 20,5-24:37-38,5 cm; das erste Bl. mit gest. Legende unterhalb. Read more...

Lot 1101*#

Karikaturen. 6 Bll. Gillray-Humphrey

**130.00 EUR
(HAMMER PRICE)**

Karikaturen. 6 beidseitig bedruckte Bll. mit insges.

16 Karikaturen zu unterschiedlichen Themen. Kupferstiche von/aus Gillray-Humphrey, 1795ff. Qu.-gr.- bzw. Gr.-fol. Jeweils mit engl. Bez. u. Num. in der Platte. - Stellenweise leicht fleckig. Read more...

Lot 1107*#

Landschaften. 16 Bll. Couche/Vauthier / 31 Bll.

**130.00 EUR
(HAMMER PRICE)**

Landschaften. 16 Bll. kol. Vernis-mou-Radierungen

meist von Bouquet nach Werken von Potter, van den Velde u.a.; gest. von J. Couché u. M. Vauthier, (Paris), wohl Anfang 19. Jh. Blattgröße je ca. 38:32 cm (6 Bll. im Querformat). Read more...

Lot 1213*

Hessen. "Hassia superior". (Blaeu) / 3 Bll.

**130.00 EUR
(HAMMER PRICE)**

Hessen. "Hassia superior et Moguntinus

Archiepiscopatus"; altkol. (Von Blaeu). Mit 2 ausgem. figürl. u. ornament. Kartuschen. 42:53 cm. [Read more...](#)

[← Index](#)

[« previous](#) [1](#) [2](#) [3](#) [4](#) [5](#) [...](#) [27](#) [28](#) [29](#) [next](#)

Lot 1249*




Aachen. 5 Bll. Baumhauer-Buffa

130.00 EUR
(HAMMER PRICE)

Aachen. 5 Bll. Teilansichten. Mehrfach getönte

Lith. von Baumhauer bei Buffa, Bonn bzw. Aachen, um 1830. Je ca. 11:19 cm, darunter deutsch-französ. Bez. bzw. oberhalb "Aachen". Read more...

Lot 1364



Gamba, Lord Byron en Grece

130.00 EUR
(HAMMER PRICE)

Gamba, P. Relation de l'expédition de Lord Byron

en Grèce... traduite de l'anglais par J. T. Parisot. Paris, Peytieux, 1825. (22:14 cm). XII, 307 S. Mod. Lwd. mit Rückenschild, Or.-Broschur eingebunden, diese angestaubt, etwas fleckig u. mit kl. Läsuren. Read more...

Lot 1395*#



Schweizer Trachten. Sammelband in 12mo

130.00 EUR
(HAMMER PRICE)

Schweizer Trachten. Folge von 24 altkol.

Aquatintatafeln. Um 1840. 12mo (11:9,5 cm). Hldr. d. Zt., lose, etwas berieben u. fleckig. Read more...

Lot 1430



Robert Céron's 2 Bde

130.00 EUR



ROBERT, Geographie. 3 Bde.

**130.00 EUR
(CLOSED)**

Robert, (F.) Géographie naturelle, historique, politique et raisonnée. Suivie d'un traité de la sphère. 3 Bde. Paris, Desnos, u. Amsterdam, Rey, 1777. 12mo (16,5:10 cm). Mit 5 gefalt. Kupfertafeln. Ldr. d. Zt. mit Rückenverg., beschabt u. bestoßen, stellenw. Wurmsspuren, 2 Gelenke eingerissen. Read more...

Lot 1431



Ross, Les religions du monde

**130.00 EUR
(CLOSED)**

Ross, A. Les religions du monde, ou demonstration de toutes les religions & heresies de l'Asie, Afrique, Amerique & de l'Europe... Et traduit par Th. la Grue. Amsterdam, J. Schipper, 1666. 4to (27:20 cm). Mit gest. Frontispiz u. 15 halbseitigen Textkupfern. 7 Bll., 400 S. Prgt. d. Zt. mit hs. Rückentitel, angestaubt u. fleckig. Read more...

Lot 1445




Bandini, Americus Vespucci

**130.00 EUR
(HAMMER PRICE)**

Bandini, A. M. Americus Vespucci, eines florentinischen Edelmanns, Leben und nachgelassene Briefe, worinnen dessen Entdeckungen der neuen Welt ... beschrieben werden. Aus dem Italiänischen übersetzt. Hamburg, Grund, u. Leipzig, Holle, 1748. (17:11 cm). Mit gest. Front. 5 Bll., 299 S., 4 Bll. Späterer Pp., etwas berieben. Read more...

Lot 1496



Kippis, Vie du Capitaine Cook. 2 Bde.

**130.00 EUR
(HAMMER PRICE)**

Cook, J. - Kippis, A. Vie du Capitaine Cook. Traduite de l'anglois (par J. H. Castera). 2 Bde. Paris 1789. (21:13,5 cm). 2 Bll., LVI, 458 S.: 2 Bll.. 497 (recte 499) S. Ldr. d. Zt. mit Verg. u. 2 farb. Rsch.. gering

berieben. [Read more...](#)

Lot 1840*#



Breslau. Bodenehr / 29 Bll.

130.00 EUR
(HAMMER PRICE)

Breslau. "Breslau". Grundriss mit Umgebung. Kol.

Kupferstich von G. Bodenehr, um 1720. Mit ornament. Kartusche.

17,5:28,5 cm [Read more...](#)

Lot 1053*#



Besler, Horminum hortense

140.00 EUR
(HAMMER PRICE)

Besler, B. Kolorierte Blumenkupferstiche aus seinem Hortus Eystettensis; 1613 erstmals erschienen, danach folgten 3 weitere Ausgaben (bis ca. 1750). Folio. - Tafeln ohne Rückentext sind in der Beschreibung als solche gekennzeichnet, alle anderen haben Drucktext rückseitig, der oft leicht auf die Vorderseite durchschlägt. Fast alle Bll. mit den üblichen kl. Quetschfalten in der Mitte.

- Horminum hortense (&) Syriacum (Muskatteller und Syrischer Salbei). Etwas gebräunt u. braunfleckig, weiße Ecken stärker durch frühere rücks. Montierung. [Read more...](#)

Lot 1055*#




Besler, Ornithogalum Hispanicum spic. / 5 Bll.

140.00 EUR
(HAMMER PRICE)

Besler, B. Ornithogalum Hispanicum spicatum,

Delicatulum vulgatum (?) meius (Milchbittern, Weißwurz) Leicht

 Polygonatum vulgatum (&) maus (Milchstern, Weisswurz). Leicht gebräunt u. fleckig, seitlich oben je 1 Wasserfleck. 2 kl. Löcher im Bildrand; kl. Eckaussriss unten links. [Read more...](#)

Lot 1056*#



Besler, Petasites

140.00 EUR
(HAMMER PRICE)

Besler, B. Petasites (&) flore albo, Aconitum hyemale (Gewöhnliche und weiße Pestwurz, Winterling). Vereinzelt etwas fleckig. 2 Quetschfalten rechts oben. [Read more...](#)

Lot 1165*

Bayern. Finckh. Lwd./Rolle

140.00 EUR
(HAMMER PRICE)

Bayern. "S. Rom. Imperii Circuli et Electoratus Bavariae tabula chorographica". Kol. Kupferstich-Karte von G. P. Finckh, 1663, "Revidit 1671", (gest. von Ainling; hrsg. von G. P. Finckh d. J. bei Stridbeck, Augsburg, 1684). Oben Titel-Schriftband und in den Ecken gr. figürliche Widmungskartusche mit Porträt von Max Emanuel von Bayern sowie von Löwen gehaltenem Wappen mit kl. Ansicht von München; unten figürl. Meilenzeiger und Landschaftskart., seiti. Schriftbänder und Windgötter, ferner einige Gebietswappen; eingefasst von ornament. Bordüre. Von 28 Platten gedruckt; Gesamtgröße 118:90 cm. [Read more...](#)

Lot 1253*

Dortmund-Lippstadt. (Braun-Hogenberg)

140.00 EUR
(HAMMER PRICE)

Dortmund, darüber Lippstadt. 2 Gesamtansichten von 1 Platte. Radierung (aus Braun-Hogenberg), um 1590. Mit insges. 2

Rollwerkskartuschen und 3 Wappen. 35:44 cm. [Read more...](#)

Lot 1645*

Südamerika. Lotter / 7 Bll.

140.00 EUR
(HAMMER PRICE)

Südamerika. "America meridionalis". Altkol.

Kupferstich-Karte nach G. Delisle bei T. C. Lotter, um 1770; gest. von G. C. Lotter. Mit figürl. Kartusche. 45,5:58 cm. [Read more...](#)

Lot 1661*#

Indischer Ozean 12 Bll. Bellin-Schley

140.00 EUR
(HAMMER PRICE)

Indischer Ozean. 12 Bll. Kupferstiche von Bellin-

Schley (aus Prevost, holländ. Ausgabe), um 1750. Jeweils mit französ.-holländ. Titeln. Unterschiedliche Kleinformate. [Read more...](#)

Lot 1789*#

Rom, Plan. Seutter

140.00 EUR
(HAMMER PRICE)

Rom. "Veteris et modernae urbis Romae

ichnographia et accurata designatio". Vogelschauansicht. Teilkol.

Kupferstich von M. Seutter, um 1730. Mit Kopftitel, 3 figürl. u. herald.

Kartuschen mit ankol. Legende bzw. Namen der 14 Vorstädte mit ihren Wappen sowie kl. Karte der 7 Hügel unten rechts. 50:57 cm. [Read more...](#)

Lot 1856*#

Pommern. W. Blaeu

**140.00 EUR
(HAMMER PRICE)****Pommern.** "Pomeraniae Ducatus tabula". Kol.

Kupferstich-Karte nach Lubin bei W. Blaeu; gest. von S. Rogiers. Mit 2 ausgem. figürl. Kartuschen, je 2 farb. Windrosen und Segelschiffen sowie gr. Wappen. 38:49 cm. [Read more...](#)

Lot 1887*

"Margaritin". 2 Bll. (Camocio)

**140.00 EUR
(HAMMER PRICE)****Malgaritin.** "Margaritin (&) Fortezza di Margaritin

nella provincia della Cimera. Novamente presa et spianata" (jeweils oben im Bildrand). Umgebungskarte bzw. Ansicht der Festung mit Belagerung. 2 Bll. Kupferstiche (aus: G. F. Camocio, Isole famose), um 1572. Je ca. 16:22 cm. [Read more...](#)

Lot 1048*#

Elemente. 4 Bll. Dembour & Gangel / 16 Bll.

**150.00 EUR
(HAMMER PRICE)****Allegorien. - Elemente.** "Das Feuer - Das Wasser -

Die Erde - Die Luft". Folge von 4 Bll. kol. Lithographien bei Dembour & Gangel, Metz, um 1840. Je ca. 19:29 cm. [Read more...](#)

Lot 1050*#

Bella, Stefano della. 8 Bll. Ger.

**150.00 EUR
(HAMMER PRICE)****Bella, Stefano della** (1610 - 1664 Florenz). 8 Bll.

Ansichten. Radierungen aus der Folge "Varie figure" mit der Adresse von

.....
Ciartres. Unterschiedliche Kleinformate. [Read more...](#)

Lot 1060*#

Blumen. 16 Bll. (Munting)

150.00 EUR
(HAMMER PRICE)

Blumen und Pflanzen. 16 (2 kol.) Bll. Kupferstiche
(aus A. Munting, Amsterdam), um 1700. Plattengröße 31,5-32,5:20-21
cm. [Read more...](#)

Lot 1061*#

Blumen. 8 Bll. (Dodart) / 20 Bll.

150.00 EUR
(HAMMER PRICE)

Blumen und Pflanzen. 8 Bll. Kupferstiche meist
nach bzw. von N. Robert und L. C. de Chastillon (aus: D. Dodart, Estampes
pour servir à l'histoire des plantes, Paris), um 1700. Blattgr. 51-55:37-
39,5 cm. [Read more...](#)

Lot 1068*#

Blumen. 22 Bll. Edwards-Sansom

150.00 EUR
(HAMMER PRICE)

Blumen und Pflanzen. 22 (1 doppelt) Bll. kol.
Kupferstiche nach Syd(enham) Edwards von F. Sansom (aus: A.
McDonald [pseud. für R. W. Dickson], A complete dictionary of practical
gardening, London 1805-07). Blattgröße je ca. 27,5:21,5 cm. [Read
more...](#)

Lot 1069*#

Blumen. 6 Bll. Bessa / 62 Bll.

150.00 EUR
(HAMMER PRICE)

Blumen und Pflanzen. 6 Bll. mit Abb. von Amaryllis, Fackellilie, Lachenalia, Malve, Mittagsblume und Zinnie. Altkol. Kupferstiche nach P. Bessa (wohl aus: J. C. M. Mordant de Launay & J. L. A. Loiseleur-Deslongchamps, *Herbier général de l'amateur*, Paris 1816-27). Je ca. 18:11,5 cm, unterhalb jeweils gest. Bezeichnung. [Read more...](#)

Lot 1070*#

Blumen. 20 Bll. Turpin / 60 Bll.

150.00 EUR
(HAMMER PRICE)

Blumen und Pflanzen. 20 Bll. altkol. Kupferstiche nach Turpin gest. von Massard, Prudhon, Victor u.a. (aus: P. J. F. Turpin, *Essai d'une iconographie élémentaire et philosophique des végétaux* oder einer Neuauflage des Werkes, Paris), um 1820. Blattgröße je ca. 22,5:13,5 cm. [Read more...](#)

Lot 1075*#

Blumen. 28 Bll. Curtis / 68 Bll.

150.00 EUR
(HAMMER PRICE)

Blumen und Pflanzen. 28 Bll. kol. Blumenkupfer überwiegend nach W. Fitch von Swan (aus W. Curtis, *Botanical Magazine*), meist datiert 1843-44. Blattgröße ca. 23-24,5:15 cm (1 Taf. kleiner). Meist leicht gebräunt, 1 Taf. mit kl. Randeinriss. [Read more...](#)

Lot 1089*#

Früchte. 2 Bll. (Noisette) / 19 Bll.

150.00 EUR
(HAMMER PRICE)

Früchte. 2 Bll. mit Darstellungen von Weintrauben. Farbstiche mit Retusche (aus L. Noisette, *Le jardin fruitier*, Paris,

erstmals 1821 erschienen); gest. von Susemihl. 21:16,5 cm. Gering fleckig. - **Dazu:** 3 Bll. Birnen. Prachtvoll altkol. Lith. (aus: Annales de Pomologie, Brüssel), um 1860. Bildausschnitt 27,5:23 cm. - 5 Bll. unter Passepartout. Gering fleckig. [Read more...](#)

Lot 1090*#

Früchte. 18 Bll. (Noisette)

**150.00 EUR
(HAMMER PRICE)**

Früchte. 18 Bll. Farbstiche mit Retusche (aus L. Noisette, Le jardin fruitier, Paris, erstmals 1821 erschienen). Je ca. 21,5:16,5 cm. [Read more...](#)

Lot 1109*#

Landschaften. 34 Bll. Gainsborough / 55 Bll.

**150.00 EUR
(HAMMER PRICE)**

Landschaften. 34 Bll. Landschaftsdarstellungen. Kol. Radierungen in Crayonmanier nach T. Gainsborough (aus: A collection of prints illustrative of English Scenery, London 1819). Blattgröße je ca. 29,5:34,5 cm, 5 Bll. im Hochformat. [Read more...](#)

Lot 1111*#

Napoleons Abschied. Vernet-Jazet

**150.00 EUR
(CLOSED)**

Napoleon. "Adieux de Fontainebleau. (20 Avril 1814)". Aquatinta nach H. Vernet von Jazet bei Aumont, Paris, um 1830. 49:65 cm. [Read more...](#)

[← Index](#)

[« previous](#) [1](#) [2](#) [3](#) [4](#) [5](#) [6](#) [...](#) [27](#) [28](#) [29](#) [next](#)

Lot 1112*#



Ornamentik. 10 Bll. Rosetten (Antonini) / 46 Bll.

**150.00 EUR
(CLOSED)**

Ornamentik. 10 Bll. mit Abb. von Rosetten. Kupferstiche (aus C. Antonini, Manuale di vari ornamenti), um 1780. Je 17,5:12 cm. [Read more...](#)

Lot 1113*#



Porträts Great Britain. 28 Bll. Houbraken /31 Bll.

**150.00 EUR
(HAMMER PRICE)**

Porträts. 28 Bll. mit Porträts gest. von J. Houbraken (aus: Th. Birch, The heads of illustrious persons of Great-Britain), London, Knapton, (1743-51). Blattgröße je ca. 41:26,5 cm. [Read more...](#)

Lot 1117*#



"Schiffsbaukunst". Richter / 9 Bll.

**150.00 EUR
(HAMMER PRICE)**

Schiffe. "Tab. V. architectura navalis oder Schiffsbaukunst". Dreimaster mit eingerollten Segeln; unterhalb Querschnitt durch den Schiffsrumpf. Auf 2 Seiten Leisten mit Schiffsdetails, Instrumenten u.a. Kol. Kupferstich nach J. A. Richter, 1738; gest. von Bernigeroth, Leipzig, 1741. 18:22 cm. [Read more...](#)

Lot 1120*#



"Thesoro philoconhico. Galleria!"

150.00 EUR



Theses philosophicae... Fallerini

**150.00 EUR
(HAMMER PRICE)**

Thesenblatt. "Theses philosophicae quas publice disputandas proponit Francisco Fallerini in abbatia florentina... omnibus arguendi facultate". Oben figürlich-allegorische Darstellung, darunter (von separater Platte gedruckt) in einer mit Weintrauben geschmückten Rocaille-Kartusche die Thesen. Kupferstich nach "I. R." von "B.S." (?; Monogramme in den Unterecken), Florenz, 1741. Gesamtgröße 75:52 cm. [Read more...](#)

Lot 1121*#



Frosch. (Seba)

**150.00 EUR
(HAMMER PRICE)**

Tiere. Große Abbildung eines Frosches und einer Echse mit Blattwerk. Kol. Kupf. (aus: A. Seba, Locupletissimi rerum naturalium thesauri accurata descriptio, Amsterdam 1734-65). 41:53,5 cm. [Read more...](#)

Lot 1123*#



Vögel. 2 Bll. Olina. Ger. / 6 Bll.

**150.00 EUR
(CLOSED)**

Vögel. "Codirotto ordinario (&) magire" und "Ghiandaia". 2 Bll. kol. Kupferstiche mit Deckweißhöhung (von Tempesta u. Villamena aus: G. P. Olina, Uccelliera ovvero discorso della natura, Rom 1622 oder 1684). Plattengröße je ca. 20,5:15,5 cm. [Read more...](#)

Lot 1132*#



Vögel. Ca. 80 Bll. (Naumann) / Ca. 130 Bll.

**150.00 EUR
(CLOSED)**

Vögel. Ca. 80 Bll. (einige doppelt oder mehrfach vorhanden) mit Abb. von Adlern, Enten, Falken, Fasanen, Hühnervögeln, Wachteln u.a. Chromolith (aus C. Hennickes Neubearbeitung von I F

...
 Naumann, Naturgeschichte der Vögel Mitteleuropas, Gera), um 1900.
 Blattgröße je ca. 40:29 cm. [Read more...](#)

Lot 1174*



Regensburg. Bönner(-Gualdo Priorato) / 2 Bl.

150.00 EUR
(HAMMER PRICE)

Regensburg. "Ratisbona" mit Belagerung 1634.

Von J. A. Bönner (aus G. Gualdo Priorato, 1670). Mit 2 ital.

Schriftkartuschen, die rechte mit Legende A-Z. 26:68 cm. Gereinigt u. stabilisiert. [Read more...](#)

Lot 1175*



Regensburg / 2 Bl. (Janssonius-Leti)

150.00 EUR
(HAMMER PRICE)

Regensburg. "Ratisbona. Regensburg".

Vogelschauansicht, darüber Gesamtans. (ca. 6 cm hoch). Kupferstich (von J. Janssonius aus G. Leti, 1690). Mit je 2 ornament. Kartuschen, die untere mit Legende 1-36, und Wappen. 41,5:50 cm. [Read more...](#)

Lot 1179*#



Potsdam. Frentzel. Lwd.

150.00 EUR
(HAMMER PRICE)

Potsdam. "Plan von der Insel Potsdam und deren Stadt Gebiet 1798". Grundriss mit Umgebung. Kupferstich von (G. F. J.) Frentzel. Mit Baumkartusche. 42,5:43 cm. [Read more...](#)

Lot 1180*#



Potsdam. 5 Bll. Lütke / 6 Bll.

150.00 EUR
(HAMMER PRICE)

Potsdam. 5 Bll. kol. Lith. von Lütke bei E. H.

Schroeder für das Königl. lith. Institut zu Berlin, um 1850. Jeweils mit figürl. Staffage. Je ca. 16:26 cm, darunter der Titel u.

Trockenstempel. [Read more...](#)

Lot 1183*#



Rügen. Lubin(-J. Blaeu)

150.00 EUR
(HAMMER PRICE)

Rügen. "Rugia Insula ac Ducatus accuratissime

descripta". Altkol. Kupferstich-Karte von E. Lubin (bei J. Blaeu, latein.

Ausgabe des Atlas Maior, 1662ff.). Mit ausgem. Wappenkartusche und maritimer Staffage, Windrose und seitlich Leisten mit je 15

Adelswappen. 38:50 cm. [Read more...](#)

Lot 1192*#

Frankfurt. Plan-Prospekt. Homann. Ger.

150.00 EUR
(HAMMER PRICE)

Frankfurt. "Abbildung der... Handelstatt Franckfurt

am Mayn mit ihrem Gebiet". Grundriss mit Umgebung, darunter Prospekt (ca. 10:31 cm), flankiert von Allegorien sowie 2 kl. Detailans.

(Kaiserkrönung und Messeszene). Kol. Kupferstich von J. B. Homann, um 1720. Mit Kopfleiste. 49,5:58 cm. [Read more...](#)

Lot 1204*#

Frankfurt in 10 Bll. (Faber-)Glauburg & Völker

150.00 EUR
(HAMMER PRICE)

Frankfurt. "Francofordiae ac emporii Germaniae

celeberrimi effigatio... MDLII". Großer Belagerungsplan in 10 Bll., den

Main entlang gesehen. Lith. nach Holzschnitt (nach C. Faber von H. Grav)

für "Joanne Glauburgo & Joanne Völker... Editio nova" bei C. Kruthofer, ebda., 1861. Gesamtgröße ca. 70:140 cm, nicht zusammengesetzt. [Read more...](#)

Lot 1227*#

Bremen. "Ducatus". Pitt / 3 Bl.

**150.00 EUR
(CLOSED)**

Bremen. "Ducatus olim Episcopatus Bremensis et ostiorum Albis et Visurgis". Von M. Pitt, um 1680. Mit 3 ausgem. figürl. und herald. Kartuschen. 42:52 cm. [Read more...](#)

Lot 1233*

Hannover. Stadtplan. Lotter

**150.00 EUR
(HAMMER PRICE)**

Hannover. "Accurata et novissima repraesentatio ichnographica ... Hannover die... Haupt u: Residentz Stadt an der Leine gelegen". Stadtplan. Altkol. Kupferstich bei T. C. Lotter, um 1760. Mit 2 figürl. u. herald. Kartuschen sowie 3 Wappen, rechts Erläut. und unterhalb Legende 1-79. 49:57 cm. [Read more...](#)

Lot 1251*#

Bingen-Bacharach. (Janssonius-Waesberghe)

**150.00 EUR
(CLOSED)**

Bingen. "Die Statt Bing"; darüber Bacharach. 2 Gesamtansichten auf 1 Bl. Kupferstich (von W. Hollar aus Janssonius-Waesberghe, Tooneel der... Koopsteden, 1682). Mit je 1 ornament. Kartusche. 15/18:44,5 cm. [Read more...](#)

Lot 1310

Eisenmann, München

**150.00 EUR
(HAMMER PRICE)**

München. - Eisenmann, J. A. Beschreibung der Haupt- und Residenzstadt München und ihrer Umgebungen, in topographischer, geschichtlicher und statistischer Hinsicht. 2. verb. A. München 1814. Mit 8 (2 gefalt.) Kupfertafeln, 1 gefalt. gest. Plan u. 7 Textkupfern. XVI, 236 S., 3 Bll. Pp. d. Zt., etwas beschabt u. bestoßen. Read more...

Lot 1406*#

Alpen. 21 Fotografien

**150.00 EUR
(CLOSED)**

Europa. - Alpen. - Sammlung von 21 Fotografien aus den Alpen, tlw. aus Chamonix-Mont-Blanc. Ca. 1890. Bildgr. ca. 14 bis 15,5 auf 20,5 bis 24,5 cm. Read more...

Lot 1411*#

12 Fotografien von Konstantinopel

**150.00 EUR
(HAMMER PRICE)**

Naher Osten. - Konstantinopel. - 12 Fotografien aus Konstantinopel, auf Unterlegpapier aufgezogen. Ca. 1890. Bildgr. ca. 19,5:25 cm.

Read more...

Lot 1443 

Cauche, A voyage to Madagascar

**150.00 EUR
(HAMMER PRICE)**

- - . . . - . -

Madagaskar. - Cauche, F. A voyage to Madagascar, the adjacent islands, and coast of Africk (Kopftitel). (London 1710?). Kl.-4to (20:15,5 cm). 77 S., 1 Bl. Mod. Hldr. [Read more...](#)

Rare treatise first published in French in 1651. First edition in English, also included in John Stevens collection of travels published London 1708-10, and reissued 1711. Title from caption title on A1r. - Somewhat browned and lightly stained, heavier foxing in places. Recent half-calf.

Lot 1611*

Alexandria / 3 Bll. (Kleiner Schedel)

**150.00 EUR
(HAMMER PRICE)**

"Alexandria". - Dazu: "Jericho (&) Thyberias". - Zus.

3 Bll. Phantasieansichten. Holzschnitte (aus dem sog. 'Kleinen' Schedel, dt. Ausgabe, 1496). Je ca. 9:14 cm; auf den vollen Foliobl. Gereinigt u. stabilisiert. [Read more...](#)

Lot 1616*#

Oran. Karte-Prospekt. Homann / 10 Bll.

**150.00 EUR
(HAMMER PRICE)**

Oran. "Wahrhaftte Abbildung der barbarischen Vestung Oran mit der beyliegenden Küste". Umgebungskarte, darunter Prospekt der Küste mit reicher Schiffsstaffage. Altkol. Kupferstich von C. Gephart bei Homann Erben, 1732. Mit farb. Schriftleisten oben und unten. 46:53,5 cm. [Read more...](#)

Lot 1658*#

China. Zatta / 2 Bll.

**150.00 EUR
(CLOSED)**

China. "Impero della China colle Isole del Giappone"; kol. Von A. Zatta u. Söhne, Venedig, 1784. Mit ausgem. floraler Kartusche. 31:41 cm Vertikale Ouetschfalte mittig [Read more](#)

5112 cm. Veränderte Querschnitts mitlig. Read more...

Lot 1665*#

Israel. 5 Bl. Roberts-Moon

150.00 EUR
(HAMMER PRICE)

Israel. 5 Bl. getönte Lith. von D. Roberts, 1839, bei F. G. Moon, London, 1844. Bildgröße je ca. 35:50 cm (1 Bl. im Hochformat). Read more...

Lot 1669*#

Japan. Robert (de Vaugondy)

150.00 EUR
(HAMMER PRICE)

Japan. "L'Empire du Japon". Grenzkol. Kupferstich-Karte von (G.) Robert (de Vaugondy, Paris), 1750. Mit floraler Kartusche mit 2 kl. Ansichten. 48:54 cm. Read more...

Lot 1673*#

Java. Direccion de Hidrografia / 3 Bl.

150.00 EUR
(HAMMER PRICE)

Java. "Carta esférica de la isla y mar de Java". Von J. de Lorenzo y Vazquez für Direccion de Hidrografia, Madrid, 1863. Oben links Titelei. 60:96 cm. - Unten mit Trockenstempel der Direccion bzw. oben Stempel des Dépôt de la Marine (dat. 1866). Read more...

Lot 1709*

Rhein / 4 Bll. (Coronelli)

150.00 EUR
(HAMMER PRICE)

Rhein. "Corso del Reno parte settentrio: (& meridionale". Der gesamte Rheinlauf in 2 Bll. (Von V. M. Coronelli), Venedig, 1690. Mit 3 figürl. u. herald. Kartuschen. Je ca. 45:60 cm. - Schäfke/B. 348; Stopp/L. S. 94 (südl. Hälfte); Heijden, Nederlanden 190 (nördl. H.). Read more...

Lot 1712*

Rhein. Saakes / 9 Bll.

150.00 EUR
(HAMMER PRICE)

Rhein. "Nieuwe Kaart van de Rivier de Rhy". Altkol. Kupferstich-Karte bei A. B. Saakes, 1797; gest. von C. van Baarsel. Mit floraler Kartusche. 64:37,5 cm. Gering fleckig; alte Faltstellen. - Selten. Read more...

Lot 1713*

Rhein. 7 Bll. (Pelet-)Letronne

150.00 EUR
(CLOSED)

Rhein. 7 Bll. Teilkarten (einer mehrblättr. Karte von Pelet, 1836); lith. von L. Letronne. Je ca. 53:77 cm, darüber Titel. Read more...

← Index

« previous 1 2 3 ... 5 6 7 ... 27 28 29 next

Lot 1724*#



Languedoc. Allard

150.00 EUR
(HAMMER PRICE)

Languedoc. "La basse partie du gouvernement de Languedoc... Les frontieres... de Piemont". Altkol. Kupferstich-Karte von C. Allard, um 1705; gest. von L. van Anse. Mit ausgem. Titelleiste. Von 2 Platten gedruckt und zusammengesetzt; 53:87 cm. [Read more...](#)

Lot 1734*



"Candiae urbis" u. Kérkyra. 2 Bll. Mortier

150.00 EUR
(HAMMER PRICE)

Kreta. - Iráklion. "Candiae urbis a Turca MDCXXXVII obsessae delineatio". Mit Belagerungstruppen. Nach N. Baumann. Mit figürl. Kartusche und Legenden. 45:56 cm. - **Dazu:** Kérkyra ("Corfu"). Mit Schiffsstaffage, unten Titel und Legende. 39:49 cm. - Zus. 2 Bll. Grundrisse. Kupferstiche von P. Mortier, (1704 oder aus R. C. Alberts, 1724). [Read more...](#)

Lot 1751*



Brescia. (Blaeu)

150.00 EUR
(HAMMER PRICE)

Brescia. "Territorio di Brescia et di Crema". Kol. Kupferstich-Karte von W. Blaeu. Mit 2 ausgem. figürl.-ornament. Kartuschen. 38:50 cm. [Read more...](#)

Lot 1771*#



Mantua. "Ducatus". Seutter

150.00 EUR
(HAMMER PRICE)

Mantua. "Ducatus Mantuani quam castigatissima delineatio". Altkol. Kupferstich-Karte von J. J. von Baumeister bei M. Seutter, um 1740. Mit 2 figürl. u. ornament. Kartuschen und farb. Windrose. 49:57 cm. [Read more...](#)

Lot 1780*#



Oberitalien. "Longobardia". Lotter / 2 Bll.

150.00 EUR
(HAMMER PRICE)

Oberitalien. "Longobardia divisa in status suos, qui sunt: Ducatus Mediolanensis". Von T. C. Lotter, um 1760. Unten kl. ornament. Kartusche. 42:58,5 cm, darüber Titelleiste (3 cm hoch). [Read more...](#)

Lot 1783*



Pavia. "Territorio". Magini

150.00 EUR
(HAMMER PRICE)

Pavia. "Territorio di Pavia". Kol. Kupferstich-Karte von "Fabio di Gio. Ant. Magini", (Bologna), ab 1620. Mit 2 ausgem. figürl. Rollwerkskartuschen. 35:47 cm. [Read more...](#)

Lot 1784*#



Piemont-Savoyen. 2 Bll. Seutter

150.00 EUR
(HAMMER PRICE)

Piemont und Savoyen. "Regiae celsitudinis Sabaudicae status in quo Ducatus Sabaudiae Principat. Pedemontium" in 2 Varianten. 2 Bll. altkol. Kupferstich-Karten von M. Seutter, 1726 bzw. um 1740. Mit je 1 figürl. Kartusche. Jeweils 50:57 cm. [Read more...](#)

Lot 1788*#

Rom. Antike Bauten. 24 Bll. (Graevius)

**150.00 EUR
(HAMMER PRICE)**

Rom. 24 Bll. mit Ansichten meist antiker Bauten mit figürl. und Putti-Staffage, Münzen etc. Kupferstiche nach J. Goeree u.a. (aus: J. G. Graevius, Thesaurus oder aus Galérie agréable bei P. van der Aa, 1694/1728). Blattgröße je ca. 38:24 cm. [Read more...](#)

Lot 1795*#

Rom. Mausoleo Adriano / 5 Bll. Franzetti

**150.00 EUR
(CLOSED)**

Rom. "Veduta del Mausoleo di Adriano in oggi Castel S. Angelo". Von F. Morelli. 30,5:44 cm. - **Dazu:** Fontana Paola, Konstantinsbogen, Milvische Brücke und Piazza Colonna. - Zus. 5 Bll. Kupferstiche bei A. Franzetti, Rom, um 1810. Unterschiedl. Bildformate, Blattgröße je ca. 49:68 cm. Jeweils mit italienisch-französischem Titel unterhalb. [Read more...](#)

Lot 1810*#

Trentino. "Territorio Trento". W. Blaeu

**150.00 EUR
(CLOSED)**

Trentino. "Territorio di Trento". Altkol. Kupferstich-Karte von W. Blaeu. Mit 2 ausgem. figürl. Kartuschen. 38:50 cm. [Read more...](#)

Lot 1818*

Belgien. "Theatre". Nolin-Daumont. Lwd./Schuber

**150.00 EUR
(CLOSED)**

Belgien. "Theatre de la Guerre dans les Pays Bas".

Kupferstich-Karte bei Daumont und Nolin, um 1750. Mit montiertem ornament. Titelschild oben links. Von mehreren Platten gedruckt und zusammengesetzt; 103:88 cm, darüber zusätzl. Titel. Read more...

Lot 1824*#

Holland. de Wit / 2 Bl.

**150.00 EUR
(HAMMER PRICE)**

Holland. "Comitatus Hollandiae tabula". Kol.

Kupferstich-Karte von F. de Wit, um 1670. Mit Kopftitel, 2 ausgem. figürl. und herald. Kartuschen, kl. kol. Nebenkarte und reicher Schiffsstaffage. 46:55 cm. Read more...

Lot 1825*#

Luxemburg. N. Visscher / 3 Bl.

**150.00 EUR
(CLOSED)**

Luxemburg. "Luxemburgensis Ducatus"; altkol. Von N.

Visscher, um 1695; gest. von G. v. d. Gouwen. Mit figürl.

Wappenkartusche und Kopfleiste. 48:58 cm. - Vekene 3.01.A. Read more...

Lot 1830*#

Zeeland. Seekarte. (Seller-)Clark. Ger.

**150.00 EUR
(HAMMER PRICE)**

Zeeland. "A Chart of the sea-coast of Zeeland from

Walcheren to the Maes". Kol. Kupferstich-Karte (wohl von J. Seller aus The English Pilot), um 1700; gest. von J. Clark. Mit ausgem. ornament. Kartusche. 41:52 cm. Read more...

Lot 1850*#

Osteuropa. 11 Bll. kl. Karten

150.00 EUR
(HAMMER PRICE)

Osteuropa. 11 Bll. grenzkol. oder kol. Kupferstich-Karten aus verschiedenen Taschenatlanten des 17.-18.- Jh. Unterschiedliche Kleinformate. [Read more...](#)

Lot 1852*#

Ostpreußen. Cantelli-Rossi

150.00 EUR
(HAMMER PRICE)

Ostpreußen. "La Prussia". Kupferstich-Karte von G. Cantelli da Vignola bei G. G. Rossi, Rom, 1689 (aus: Mercurio geografico); gest. von A. Barbey. Mit 3 ornament. u. figürl. Kartuschen. 42,5:58 cm. [Read more...](#)

Lot 1854*#

Polen mit Schlesien. G. Mercator

150.00 EUR
(HAMMER PRICE)

Polen. "Polonia et Silesia". Altkol. Kupferstich-Karte von G. Mercator (aus der französ. Atlas-Ausgabe bei J. Hondius, 1628). Mit ausgem. ornament. Kartusche. 34:45,5 cm. [Read more...](#)

Lot 1859*#

Russland in 2 Bll. Covens & Mortier / 4 Bll.

150.00 EUR

(CLOSED)

Russland. "Carte de Moscovie" in 2 Bll. Nach G. Delisle bei J. Covens & C. Mortier, um 1730. Mit figürl. Wappenkartusche und Kopftitel. Ca. 96:62 cm; nicht zusammengesetzt. [Read more...](#)

Lot 1860*#

Russland. Cary / 9 Bll.

**150.00 EUR
(HAMMER PRICE)**

Russland. "A New Map of the Russian Empire". Altkol. Kupferstich-Karte von J. Cary, London, 1821. Mit farb. Schriftkartusche oben mittig. Von 2 Platten gedruckt und zusammengesetzt; 46:101 cm. [Read more...](#)

Lot 1864*#

Schlesien. M. Pitt / 2 Bll.

**150.00 EUR
(HAMMER PRICE)**

Schlesien. "Silesiae Ducatus accurata et vera delineatio"; kol. Von M. Pitt u.a., um 1680. Mit 2 ausgem. figürl. u. ornament. Kartuschen sowie kol. Wappen. 38:48 cm. [Read more...](#)

Lot 1172*

Nürnberg. (Braun-Hogenberg) / 2 Bll.

**160.00 EUR
(HAMMER PRICE)**

Nürnberg. Große Gesamtansicht. Radierung (aus Braun-Hogenberg), um 1585. Mit 3 Wappen, Rollwerkskartusche und reicher figürl. Staffage. 30,5:49 cm. - Koeman IV, 3127; Fauser 10035. [Read more...](#)

Lot 1261*

Mainz. Plan-Ansicht. Homann Erben / 2 Bll.

160.00 EUR
(HAMMER PRICE)


Mainz. "Plan du Mayence... avec ses nouveaux ouvrages extérieurs 1735 - Accurater Plan... Maynz". Altkol. Plan mit 2 Wappen in den Oberecken, darunter unkol. Prospekt (14:47,5 cm). Kupferstich von Homann Erben, um 1740. Mit deutsch-französ. Titelleiste und Legende oben. 57:47,5 cm. [Read more...](#)

Lot 1612*

Afrika. 8 Bll. Merian/Ortelius/Weimar u.a.

160.00 EUR
(HAMMER PRICE)

Konvolute. 8 (2 grenzkol.) Bll. Kupf. des 16.-19. Jh. Unterschiedliche Formate. [Read more...](#)

Lot 1628*# 

Amerika. Robert de Vaugondy

160.00 EUR
(HAMMER PRICE)

"L'Amérique septentrionale et meridionale divisée en ses principales parties". Kupferstich-Karte nach Sanson von **Robert de Vaugondy**, 1767; gest. von Delahaye. Mit 2 figürl. und ornament. Kartuschen, links 2 Nebenkarten und rechts Leiste mit Legende (12,5 cm breit). 49,5:64 cm. [Read more...](#)

First publ. in 1749, here with title unchanged, but with new date unknown to Pedley. The inset maps depict Martinique and Hispaniola. - Uncol. Slight vertical fold at center.

Lot 1726*#

Paris. Girtin-Lewis / Ca. 35 Bl.

**160.00 EUR
(HAMMER PRICE)**

Paris. "Vue du Pont Neuf (&) des Thuilleries et du pont" (auch Englisch). 2 Bl. Teilansichten über die Seine in kol. Aquatinta von T. Girtin u. F. C. Lewis, London, 1802/3. 20:57 bzw. 17:44 cm, darunter Titel. Das 1. Bl. mit hinterlegtem Bugdurchriss. [Read more...](#)

Lot 1731*

Korinth / 2 Bl. Coronelli

**160.00 EUR
(HAMMER PRICE)**

Korinth. "Conquiste della Serenissima Republica di Venetia nella Morea" (Kopftitel). Umgebungskarte von Korinth, seitlich und unten eingefasst von ornament. und Blätterbordüre mit 24 kl. Grundrissen im Rund sowie in den Oberecken kl. Karte von Griechenland bzw. leeres Medaillon. Kupferstich von (V. M.) Coronelli, um 1690. 45:60 cm. - Zacharakis/Scutari 1087/679. [Read more...](#)

Lot 1732*#

Kreta. "Candia". (Blaeu)

**160.00 EUR
(HAMMER PRICE)**

Kreta. "Candia olim Creta". Altkol. Kupferstich-Karte (von W. Blaeu), um 1630. Mit ausgem. ornament. Kartusche und 2 farb. nicht ausgefüllten Wappenschilden. 38:52,5 cm. [Read more...](#)

Lot 1740*#

Westl. Mittelmeer. Seutter

**160.00 EUR
(HAMMER PRICE)****Mittelmeer** "Mare Mediterraneum" Altkol

Mittelmehr. Karte Mecklenburgs. Altkol.

Kupferstich-Karte von M. Seutter, um 1740. Mit 2 figürl. Kartuschen.
49:56,5 cm. [Read more...](#)

Lot 1778*#

Oberitalien. "Guerre". Jollain / 3 Bl.

160.00 EUR
(HAMMER PRICE)

Oberitalien. "Carte de la guerre en Italie... Milan...

Piemont". Grenzkol. Kupferstich-Karte bei F. G. Jollain, Paris, um 1700.
Mit figürl. Kartusche. 40:53,5 cm. [Read more...](#)

Lot 1782*#

Parma mit Piacenza. Seutter

160.00 EUR
(HAMMER PRICE)

Parma. "Ducatus Parmensis et Placentinus". Altkol.

Kupferstich-Karte von M. Seutter, um 1740; gest. von A. C. Seutter. Mit
figürl. u. herald. Kartusche. 48:55 cm. Gering fleckig. [Read more...](#)

← [Index](#)

« [previous](#) 1 2 3 ... 6 7 8 ... 27 28 29 [next](#)

Lot 1843*#



Breslau. M. Pitt / 2 Bl.

160.00 EUR
(HAMMER PRICE)

Breslau. "Ducatus Breslanus sive Wratislaviensis".

Bei Janssonius-Waesberghe, M. Pitt und S. Swart, um 1680. Mit 3 ausgem. Kartuschen, farb. Wappen und kol. Stadtlan von Breslau (12,5:20 cm). 39,5:49 cm. Read more...

Lot 1845*#



Glatz. Homann Erben / 3 Bl.

160.00 EUR
(HAMMER PRICE)

Glatz. "Comitatus Glaciensis tabula". Von T. Mayer

bei Homann Erben, 1747. Mit figürl. Kartusche, Schriftkasten und französ. Kopftitel. 46:55 cm. - Kott/T. 569. Read more...

Lot 1878*#



Portugal. J. Janssonius

160.00 EUR
(HAMMER PRICE)

Portugal. "Portugallia et Algarbia". Altkol.

Kupferstich-Karte nach F. Alvares Seco von J. Janssonius. Mit je 2 ausgem. figürl. Kartuschen und Wappen sowie maritimer Staffage. 38:49 cm. Read more...

Lot 1067*#



Blumen-Pflanzen. 20 Bl. (Happe)

170.00 EUR
.....

**(HAMMER PRICE)****Blumen und Pflanzen.** 20 Bll. altkol. Kupferstiche

(aus: A. F. Happe, Botanica pharmaceutica, Berlin 1785-1806). Jeweils mit latein. Bezeichnung. Unterschiedl. Plattengrößen, Blattgr. je ca. 35:23 cm. Read more...

Lot 1105*#



Deko-Konvolut. Ca. 35 Bll.

**170.00 EUR
(HAMMER PRICE)****Konvolute.** Ca. 35 (wenige kol.) Bll. in

unterschiedlichen Techniken u. Formaten aus verschiedenen Bereichen der dekorativen Graphik. Meist 19. Jh. Read more...

Lot 1320



Falckenstein, Erfurtensis historia

**170.00 EUR
(HAMMER PRICE)****Erfurt. - Falckenstein, J. H. v.** Civitatis Erfurtensis

historia critica et diplomatica, oder vollständige alt-, mittel- und neue Historie von Erffurth. 2 in 1 Bd. Erfurt, J. W. Ritschel, 1739-1740. 4to (22:19 cm). Mit gest. Front. 2 Bll., 674 S., 3 Bll., S. 675-1096 (recte 1098), 14 Bll. Prgt. d. Zt. mit Schließbändern, Außengelenke tlw. geplatzt. Read more...

Lot 1792*#



Rom. Colosseo. Bouchard-Gravier / 10 Bll.

**170.00 EUR
(HAMMER PRICE)****Rom.** "Veduta dell'anfiteatro Flavio... detto il


Colos(s)eo". Kupferstich von Bouchard u. Gravier (aus Barbault, Les plus beaux édifices de Rome moderne, 1763). 38:54 cm, darunter der ital.-französ. Titel und Widmung. Read more...

Lot 1880*

Adria. ("Europa V". Ptolemaeus-Fries)

**170.00 EUR
(HAMMER PRICE)****Adria.** "Europae tabula quinta" (rückseitig).

Holzschnitt-Karte (von L. Fries aus der von M. Servetus hrsg.

Ptolemaeus-Ausgabe bei Trechsel, Vienne, 1541). 29,5:43-46 cm. [Read more...](#)Lot 1504 

(Paterson & Tench), Voyages

**175.00 EUR
(CLOSED)****Paterson, W. & W. Tench.** Voyages dans le pays des Hottentots a la Caffrerie, a la Baye Botanique, et dans la Nouvelle Hollande. Traduits de l'Anglois, accompagnés de détails précieux relatifs à De La Peyrouse. Paris, Letellier, 1790. (21:13,5 cm). 3 Bll., 213 S.; S. (V-)VIII, 266 S. Geflammter Ldr. d. Zt. mit goldgepr. Deckelbordüren u. Rückenverg., bestoßen, Vordergelenk gebrochen u. das hintere oben eingerissen. [Read more...](#)

Letellier edition of Tench's eye-witness account of Australia's settlement together with the account of La Pérouse at Botany Bay and Paterson's narrative of travels in South Africa. - Slight browning and staining in places. Contemp. calf gilt, worn, upper joint cracked and tear to lower one.

Lot 1862*#

Schlesien. 3 Bll. Helwig(-Ortelius)

**175.00 EUR
(HAMMER PRICE)****Schlesien.** "Silesiae typus". 3 (2 altkol.) Bll.

Kupferstich-Karten nach M. Helwig (aus A. Ortelius), 2 davon mit Dat.

1561. 2 Bll. mit ausgem. Kartenschmuck. Qu.-fol. [Read more...](#)

Lot 1076*#

Blumen. 22 Bll. van Houtte / 52 Bll.

180.00 EUR
(HAMMER PRICE)

Blumen und Pflanzen. 22 Bll. Chromolith. gedruckt

bei L. van Houtte (wohl aus "Flore des Serres" oder dem "Florist and Horticultural Journal"), um 1860. Blattgröße je ca. 33:25 cm (5 Bll. im Querformat). [Read more...](#)

Lot 1125*#



Vögel. 20 Bll. Martinet

180.00 EUR
(HAMMER PRICE)

Vögel. 20 (1 doppelt) Bll. kol. und teilw. gold- oder silbergehöhte Kupferstiche von Martinet (wohl aus: M. J. Brisson, Ornithologia, erstmals Paris 1760). Bildgröße ca. 17,5-22:21,5-28 cm, darunter französ. Bezeichnung und oberhalb rechts Band- u. Tafelnummerierung. [Read more...](#)

Lot 1141*#

Deutschland. Visscher-Schenk / 4 Bll.

180.00 EUR
(HAMMER PRICE)

"Peraccurata S. Romani Imperii tabula, comprehendens regiones vulgo sub nomine Germaniae nuncupantes". Von **N. Visscher bei P. Schenk jr.**, um 1710. Mit 2 figürl. und herald. Kartuschen. Von 2 Platten gedruckt und zusammengesetzt; 57:73 cm. [Read more...](#)

Lot 1142*

Deutschland. 6 Bll. (Braun-Hogenberg)

180.00 EUR
(HAMMER PRICE)

Konvolute. 6 (1 kol.) Bll. Gesamtansichten.

Radierungen (aus Braun-Hogenberg), um 1580. Qu.- (5) bzw. -schmal-
fol. Read more...

Lot 1166*

Erlangen. Schloß. Decker-Wolff-Corvinus

180.00 EUR
(HAMMER PRICE)

Erlangen. "Perspectivischer Auffzug von Sr. Königl.

Hoheit der Frau Marggraeffin zu Bayreuth Residenz zu Christian Erlang
nach dem Garten anzusehen". Gesamtansicht mit reicher figürl.

Staffage. Kupferstich nach P. Decker bei J. Wolff, um 1715; gest. von J. A.
Corvinus.. 32:54 cm, darunter Titel. Read more...

Lot 1212*

Hanau. "Comitatus". Homann / 8 Bll.

180.00 EUR
(HAMMER PRICE)

Hanau. "Comitatus Hanau". Von F. Zollmann bei J. C.

Homann, 1728; gest. von R. A. Schneider. Mit figürl. Kartusche; oben
unkol. Stadtansicht (8:35 cm), daneben erläut. Text und Legende. 48:56
cm. - Fauser 5439; Sandler S. 93, Nr. 12. Read more...

Lot 1226*#

Braunschweig/Hildesheim. 9 Bll. Blaeu/Visscher
u.a.

180.00 EUR
(HAMMER PRICE)

Braunschweig und Hildesheim. 9 (8 kol.). Bll. Kupf. mit 1 Ansicht und 8

Karten des 17.-18. Jh. Unterschiedliche Formate. [Read more...](#)

Lot 1248*

"Amt Vechelde". Sammelbild. Trackert

180.00 EUR
(HAMMER PRICE)

Vechelde. "Amt Vechelde v.d. Südseite".

Sammelbild: mittig Gesamtansicht (10:17 cm), umgeben von 32 kl. weiteren Ansichten. Lith. von F. für C. Trackert, um 1850. Gesamtgröße 33:44 cm, darunter der Titel. [Read more...](#)

Lot 1283*#

Naumburg. G. Frank

180.00 EUR
(HAMMER PRICE)

Naumburg. "Naumburg". Gesamtansicht. Lith. von G. Frank bei H. Arnold, Leipzig, um 1860. 33:58 cm. [Read more...](#)

Lot 1290

Geissler, Album von Brandenburg

180.00 EUR
(HAMMER PRICE)

Brandenburg. - Geissler, R. Album von Brandenburg. Erinnerungs-Blätter (Deckeltitel). Brandenburg, Müller, ca. 1870. (14:18,5 cm). Mit 15 getönten lith. Taf. Lose, nur Vorderdeckel vorhanden, etwas angestaubt, oben beschnitten u. mit kleinen Randläsuren. [Read more...](#)

Lot 1292

LOT 1343

Gretschel, Geschichte d. sächsischen Volkes. 3 Bde.

**180.00 EUR
(CLOSED)**

Gretschel, C. Geschichte des sächsischen Volkes und Staates. (Bd. 3: Fortgesetzt v. F. Bülow). 3 Bde. Leipzig, Beyer (später Orthaus, bzw. Hinrichs), 1843-1853. (23,5:17,5 cm). Mit gest. Tit. u. 9 Stahlstichtaf. v. Winkles, Geissler u. a. Hldr. d. Zt. mit Romantiker-Rückenvergoldung; etwas berieben u. fleckig. Read more...

Lot 1354

Maaskamp, Costumes... dans les royaume des Pays-Bas

**180.00 EUR
(HAMMER PRICE)**

Maaskamp, E. Costumes, moeurs et habillemens dans le royaume des Pays-Bas. Amsterdam, E. Maaskamp, um 1820. (19,5:13,5 cm). Mit 20 altkol. Kostümkupfern. 2 Bll. Schlichter Pp. d. Zt. mit Lwd.-Streifen auf dem Rücken; etwas berieben u. bestoßen, Bezug an den Gelenken abgeblättert. Read more...

Lot 1356

Berckel, Rotterdam

**180.00 EUR
(HAMMER PRICE)**

Rotterdam. - Berckel, H. A. van u.a. Rotterdam geschetst in zijne voornaamste Gebouwen, Kerken en Gestichten. Rotterdam, Hoog, 1683. 4to (31:24 cm). Mit Titelvignette u. 24 mehrfach getönten lithographischen Ansichten. 3 (statt 5) Bll., XVIII, 145 S. Hldr. d. Zt. mit goldgepr. Rtit., berieben. Read more...


Lot 1403*#

Wieding, 16 Fotografien

**180.00 EUR
(CLOSED)****Deutschland - Eiderstedt - Wieding G.** 16 Fotografien

Deutschland. - Eiderstedt. - Wieding, G. 10 Fotografien

aus Eiderstedt, alle auf meist farbigen Karton aufgezogen. Ca. 1910.
Bildgr. ca. 8,5-12:14,5-17,5 cm, Kartongr. ca. 23,5:31 cm. In Hlwd.-Mappe
d. Zt. mit vom Fotografen beschrifteten Deckelschild:
"Kunstphotographien von Prof. DGWieding in Husum", Mappe innen
stockfleckig. [Read more...](#)

Lot 1483 

Coxe, Découvertes des Russes.

**180.00 EUR
(CLOSED)**

Sibirien. - Coxe, W. Les nouvelles découvertes des
Russes entre l'Asie et l'Amérique, avec l'histoire de la conquête de la
Sibérie & du commerce des Russes & des Chinois. Trad. de l'Anglois.
Paris, de Thou, 1781. 4to (26:20 cm). Mit 4 gefalt. Kupferkarten u. 1
gefalt. Kupfertaf. 2 Bll., XXII, 314 S. Ldr. d. Zt. mit Rückenvergoldung,
berieben, Ecken u. Kapital bestoßen. [Read more...](#)


First French edition. With 4 engraved maps and one engraved plate. -
Some browning and foxing, bookplate. Contemporary calf, spine gilt,
somewhat rubbed, corners and head of spine bumped.

Lot 1490

(Zrecin), Constantinopel / 2 Bde.

**180.00 EUR
(HAMMER PRICE)**

Türkei. - (Zrecin, J.) Beschreibung der Kaiserstadt
Constantinopel, ihrer Umgebungen, der Sitten und Gebräuche daselbst.
Darmstadt, Schmitt, 1828. (22,5:14 cm). Mit 5 (4 gefalt.) lith. Tafeln u.
Karten. 44 S., 2 (l.w.) Bll. Mod. Prgt.; etwas wellig. - Dazu: **Arnim, K. O. L. v.**
Flüchtige Bemerkungen eines Flüchtling-Reisenden. Vermehrte Ausg. 4
Teile in 1 Bd. (= Band 1 von 6 Bdn.). Berlin, Nicolai, 1838. (17:11,5 cm). Mit
3 (1 altkol.) lith. Tafeln u. 2 gefalt. gest. Notenblättern. Lwd. d. Zt.; etwas
verblasst. [Read more...](#)

Lot 1520 

Dionysius (Periegetes), Geographia

180.00 EUR
(HAMMER PRICE)

Dionysius (Periegetes). Oikoumenes Periegesis

(grece) sive Geographia. Emendata & locupletata additione scil.

Geographiae hodiernae graeco carmine pariter donatae ab E. Wells.

Editio tertia. London, M. Matthews für W. Churchill, 1718. (20:12,5 cm).

Mit gest. Titelvign. u. 16 gest. Karten. 4 Bll., 124 S., 4 Bll. Neuerer blindgepr. Ldr. [Read more...](#)

Third edition, greek-latin parallel text. Containing maps of the world, of Africa, Asia, Europe and Italy (in 2 versions each, antique and modern) as well as Greece, Great Britain, Asia Minor, North and South America and the Mediterranean. - Some marginal staining, old owner's entry to title recto and ms. numbering and small reinforcement verso. Recent blindstamped calf.

Lot 1531

Krünitz, Tl. 60 Oecon. Encyclopädie

180.00 EUR
(HAMMER PRICE)

Kartographie. - Krünitz, J. G. Oekonomisch-

technologische Encyklopädie. Tl. 60: Land-Haken bis Land-Messer.

Berlin 1793. Mit gest. Porträt, gest. Titelvignette u. 26 (3 altkol.) gefalt.

Kupfertafeln. 1 Bl., 902 S., 3 Bll. Hldr. d. Zt. mit farbigem Rückenschild u.

Rückenverg., etwas berieben u. bestoßen, kl. Ausriss am oberen

Kapital. [Read more...](#)

Lot 1603*#

Südl. Pazifik. Norie / 2 Bll. Rollen

180.00 EUR
(HAMMER PRICE)

Pazifik. "The southern or lower part of the Pacific

Ocean" (Kopftitel) mit Borneo-Australien-Neuseeland und der

südamerikan. Westküste zwischen Cape Horn und Lake Nicaragua. Gest.

Seekarte bei J. W. Norie & Co., 1825/Add. 1839 & 44. Mit eingez.

Reiserouten. 79:180 cm. [Read more...](#)

Lot 1604*#

Planeten. "Venus". Homann / 2 Bl.

180.00 EUR
(HAMMER PRICE)

Planeten. "Phaenomena motuum irregularium

quos planetae inferiores Venus et Mercurius... MDCCX".

Planetenlaufbahnen im Rund mit Darstellung eines "Himmelswagens",
seitlich Diagramme. Von J. G. Doppelmayr bei J. B. Homann. Mit
Schriftleiste oben. 48:57 cm. [Read more...](#)

[← Index](#)

« previous 1 2 3 ... 7 8 9 ... 27 28 29 next

Lot 1646*#



USA. "Amerique septentrionale". Robert

**180.00 EUR
(HAMMER PRICE)**

Vereinigte Staaten. "Partie de l'Amerique septentrionale qui comprend le cours de l'Ohio". Grenzkol. Kupferstich-Karte von Robert de Vaugondy, 1755; gest. von M. C. Haussard. Mit ornament. Kartusche und grenzkol. Nebenkarte (Süd-Carolina). 47,5:61,5 cm. [Read more...](#)

Lot 1683*#



Türkei. (Mercator-Hondius)

**180.00 EUR
(HAMMER PRICE)**

Türkei. "Natoliae sive Asia minor". Kol. Kupferstich-Karte (aus Mercator-Hondius, latein. Ausgabe, 1607). Mit 3 ausgem. Rollwerkskartuschen. 34:47 cm. [Read more...](#)

Lot 1727*



Paris. Champin-Gavard

**180.00 EUR
(CLOSED)**

Paris. "Vue de Paris". Ansicht die Seine entlang mit figürl. Staffage und zahlr. Fischerbooten. Kol. Lith. nach Gavard von Champin bei Engelmann, Paris, 1832. 43:64 cm. [Read more...](#)

Lot 1733*#



"Cordis Americae" (Dreissigjähriger Krieg)

180.00 EUR



Candia - Corphu . (Braun-H.) / 2 Bl.

**180.00 EUR
(HAMMER PRICE)**

Kreta. - Iráklion. "Candia", darunter "La cita di Corphu". Gesamt- und Vogelschauansicht von 1 Platte. Altkol. Radierung (aus Braun-Hogenberg), um 1580. Je 16,5:47 cm. [Read more...](#)

Lot 1768*#



Mailand. (Janssonius) / 2 Bl.

**180.00 EUR
(HAMMER PRICE)**

Mailand. "Stato di Milano". (Von J. Janssonius). Mit 2 ausgem. figürl. u. ornament. Kartuschen. 41:53 cm. [Read more...](#)

Lot 1773*#



Modena. "Mutinensis". Seutter

**180.00 EUR
(HAMMER PRICE)**

Modena. "Ducatus Mutinensis Regiensis et Carpiensis cum magna provinciarum". Altkol. Kupferstich-Karte von M. Seutter, um 1740; gest. von A. C. Seutter. Mit 2 figürl. Kartuschen und 1 Wappen. 49:56,5 cm. [Read more...](#)

Lot 1817*#



Verona. (Ortelius)

**180.00 EUR
(HAMMER PRICE)**

Verona. "Veronae urbis territorium", 1579. Altkol. Kupferstich-Karte nach B. Brognoli (aus A. Ortelius). Mit ausgem. figürl. Rollwerkskartusche. 33:47 cm. [Read more...](#)

Lot 1832*

Tirol-Krain. (Ortelius)

180.00 EUR
(HAMMER PRICE)

Tirol. "Rhetiae alpestris descriptio, in qua hodie Tirolis Comitatus". - Rechts daneben: "Goritiae, Karstii, Chaczeolae, Carniolae, Histriae". 2 Karten nach W. Lazius von 1 Platte. Altkol. Kupferstich (aus A. Ortelius). Mit 2 ausgem. Schriftkartuschen und 1 Schriftband. 34:49,5 cm. [Read more...](#)

Lot 1835*#



Wien. Plan-Prospekt. Seutter / 2 Bl.

180.00 EUR
(HAMMER PRICE)

Wien. "Wien die Welt berühmte kayserl. Resid. Stadt". Ankol. Stadtplan mit Umgebung, darunter Prospekt in ornament. Bordüre, flankiert von Allegorien (13:58 cm). Kupferstich von M. Seutter, um 1730. Mit figürl. Kartusche und Legende in den Oberecken. 50:58 cm. [Read more...](#)

Lot 1855*#

Pommern. (Münster). Ger.

180.00 EUR
(HAMMER PRICE)

Pommern. "Beschreibung des Lands Pomern". Kol. Holzschnittkarte (aus S. Münster), ab 1550. 16:37,5 cm, oberhalb Leiste mit 9 ausgem. Wappen. [Read more...](#)

Lot 1867*#

Schlesien. Seutter / 2 Bl.

180.00 EUR
(HAMMER PRICE)

(HAMMER PRICE)

Schlesien. "Silesia Ducatus". Von M. Seutter, um 1740. - **Dazu:** "Superioris et inferioris Ducatus Silesiae". Von J. B. Homann, um 1730. - Zus. 2 Bll. altkol. Kupferstich-Karten. Mit je 2 figürl. Kartuschen, in einer kl. Stadtplan von Breslau. Je ca. 49:57 cm. [Read more...](#)

Lot 1890*

Siebenbürgen. (Pitt) / 4 Bll.

**180.00 EUR
(HAMMER PRICE)**

Siebenbürgen. "Nova et accurata Transylvaniae descriptio"; altkol. (Aus M. Pitt, The English Atlas, 1680). Mit figürl. Kartusche und Wappen. 39:49 cm. [Read more...](#)

Lot 1693*#

Donau. 5 Bll. (Marsigli)

**190.00 EUR
(HAMMER PRICE)**

Donau. 5 Bll. Flußlaufkarten in Kupferstich (aus L. F. de Marsigli, Description du Danube, 1744). Je ca. 42:61 cm. [Read more...](#)

Lot 1730*

Griechenland. (Porro-Bertelli) / 5 Bll.

**190.00 EUR
(HAMMER PRICE)**

Griechenland. ("L'Arcipelago con il stretto di Costantinopoli et tutti i suoi porti, golfi... in picciola forma non piu fin hora da altri intagliato"). Griechenland und der westliche Teil der Türkei. Kupferstich-Karte (von G. Porro bei D. Bertelli), um 1570. Mit Titel unten im Bildrand. 16,5:12,8 cm. [Read more...](#)

Lot 1062*

Blumen. 2 Bll. (M. S. Merian-)Sluyter

200.00 EUR
(HAMMER PRICE)

Blumen und Pflanzen. 2 Bll. kol. Kupferstiche (aus M. S. Merian, Surinaemschen Insecten), um 1730; gest. von P. Sluyter.
Fol. [Read more...](#)

Lot 1071*#

Blumen. 23 Bll. Hart-Watts / 57 Bll.

200.00 EUR
(HAMMER PRICE)

Blumen und Pflanzen. 23 Bll. altkol. Kupferstiche nach M. Hart von S. Watts (aus: S. Edwards, The Botanical Register, London), 1829-30. Blattgröße je 24:15 cm. [Read more...](#)

Lot 1077*#

Blumen. 30 Bll. Wendel / 50 Bll.

200.00 EUR
(HAMMER PRICE)

Blumen und Pflanzen. 30 Bll. Chromolith. nach A. J. Wendel von G. Severeys bei Wolters (aus: K. J. W. Ottolander u.a., Nederlandsche Flora en Pomona), Groningen, (1879). Blattgröße ca. 31,5:24 cm. [Read more...](#)

Lot 1096*#

Herkulaneum. 19 Bll. Morghen

200.00 EUR
(HAMMER PRICE)

Herculaneum. 19 (2 kol.) Bll. Kupferstiche mit Abbildungen von Fresken, Putti, Statuen, Wandmalereien etc. meist nach G. Morghen (aus: Le Antichità di Ercolano esposte), um 1770. Blattgröße je ca. 50,5:37 cm (6 Bll. im Querformat). W. Ränder leicht stockfleckig, teilw. auch leicht wasserrandig u. mit kl. Randläsuren. [Read more...](#)

Lot 1099*#

Jagd. Grande chasse. Aliamet / 3 Bll.

**200.00 EUR
(HAMMER PRICE)**

Jagd. "Grande Chasse aux Cerfs". Kol. Kupferstich nach (N.) Berchem von J. Aliamet, Paris, um 1770/später Abdruck. 44:62 cm, darunter gest. Titel u. Widmung (ca. 5 cm hoch). - **Dazu:** "Shooting Plate 1st (&) II d. 2 Bll. Kupferstiche nach G. Stubbs von W. Woollett, 1769-70. Je ca. 39:52 cm, darunter gest. Titel u. Text. [Read more...](#)

Lot 1108*#

Landschaften. 16 Bll. Bacler d'Albe

**200.00 EUR
(CLOSED)**

Landschaften. 16 Bll. mit idyllischen Landschaften in Sepia-Aquatinta (aus: Bacler d'Albe, Ménales pittoresques et historiques des paysagistes, Paris 1803). Blattgröße je ca. 21:28 cm (2 Bll. im Hochformat). - W. Ränder meist leicht gebräunt u. stellenw. etwas stockfleckig, 4 Bll. unter gleichartigen Passepartouts. [Read more...](#)

Lot 1124*#

Vögel. 6 Bll. Robert / 44 Bll.

**200.00 EUR
(HAMMER PRICE)**

Vögel. 6 (4 kol.) Bll. num. Kupfertafeln von N. Robert (wohl aus: Diverses oyseaux dessinées et gravées d'après le naturel, Paris, F. Pilly, 1673). Je ca. 22:18 cm. [Read more...](#)

Lot 1137*#

"Germaniae veteris". Janssonius / 8 Bll. Ger.

**200.00 EUR
(HAMMER PRICE)**

"Germaniae veteris, typus". Nach A. **Ortelius bei J.**

Janssonius, um 1640; gest. von P. Kaerius. Mit 3 ausgem.

Rollwerkskartuschen. 38:48 cm. - Koeman I, 2000H:1A. [Read more...](#)

Lot 1157*

Mannheim. Grote. Lwd. / 2 Bll.

**200.00 EUR
(CLOSED)**

Mannheim. "Mannheim 1907". Vogelschauansicht mit

reicher Schiffsstaffage bis Ludwigshafen reichend. Chromolith. von C.

Grote bei Füssli, Zürich. Mit Titelschriftband, fig. Ornamenten u. kl.

Nebenkarte (Friedrichsplatz). 54:111 cm. Leicht angestaubt u. vereinzelt

mit kl. Schabstellen. In 6 Segmenten auf Papier aufgezogen;

eingefaltet. [Read more...](#)

Lot 1176*

Würzburg. Gesamtans. (Merian) / 2 Bll.

**200.00 EUR
(HAMMER PRICE)**

Würzburg. "Herbipolis. Würzburg". (Von Merian),

um 1640. Unten links Schriftkasten mit Legende 1-34. Von 2 Platten

gedruckt und zusammengesetzt; 23:63 cm. - Fauser 15736. [Read](#)

[more...](#)

Lot 1184*#

Rügen. (Valckenier-Muller) / 2 Bll.

200.00 EUR
(HAMMER PRICE)

Rügen. "Rugia insula ac ducatus". (Nach Merian aus P. Valckenier & A. Muller, Das verwirrte Europa, 1683). Mit ausgem. figürl. Kartusche. 28:36 cm. [Read more...](#)

Lot 1187*#

Frankfurt. (Braun-Hogenberg) / 2 Bll. Ger.

200.00 EUR
(HAMMER PRICE)

Frankfurt. Vogelschauansicht mit Sachsenhausen. Altkol. Radierung (aus Braun-Hogenberg), um 1580. Mit 2 ausgem. ornament. Kartuschen und kol. Trachtenfiguren. 33,5:48 cm. - Koeman IV, 1361. [Read more...](#)

Lot 1220*

Wetterau. (J. Blaeu) / 8 Bll.

200.00 EUR
(HAMMER PRICE)

Wetterau. "Wetteravia. Vulgo die Wetteraw"; altkol. (Von J. Blaeu, aus der span. Ausg. des Atlas Maior 1662ff.). Mit 2 ausgem. figürl. Kartuschen. 40:48 cm. - Koeman II, 2475:2; Berger u. a., Frankfurt, S. 66 (erwähnt). [Read more...](#)

Lot 1240*

Niedersachsen. Wit / 6 Bll.

200.00 EUR
(HAMMER PRICE)

Niedersachsen. "Circulus Saxoniae Inferioris"; altkol. Von F. de Wit, um 1680. Mit 2 ausgem. figürl.-herald. Kartuschen. 49:57 cm. [Read more...](#)

Lot 1242*

Norddeutschland. 6 Bll. Visscher u.a.

200.00 EUR
(HAMMER PRICE)

Norddeutschland. 6 Bll. altkol. bzw. kol.

Kupferstich-Karten des 17./18. Jh. Unterschiedliche Formate. Read more...

Lot 1250*#

"Bentheim". Lecoq, Sect. VIII

200.00 EUR
(HAMMER PRICE)

Bentheim. "Karte der Grafschaft Bentheim und...

Lingen und... Rheina Wolbeck" (Kopftitel). Grenzkol. Kupferstich-Karte bei (C. L. von Lecoq, 1805/12); gemessen von Haake, gezeichnet von Grossmann u.a. und gest. von C. W. Kolbe. Mit ornament. Bordüre. 61:94,5 cm. Read more...

← Index

« previous 1 2 3 ... 8 9 10 ... 27 28 29 next

Lot 1266*



Sauerland."Westphalia". Janssonius / 8 Bll.

200.00 EUR
(HAMMER PRICE)

Sauerland. "Westphalia Ducatus"; kol. Von J.

Janssonius (nach J. Gigas), um 1640. Mit 2 ausgem. Rollwerkskartuschen. u. 7 kol. kl. Gebietswappen. 38:49 cm. Kl. Loch unten rechts. - Koeman I, 2420:1.1; Hostert, Karte 14 u. S. 118. [Read more...](#)

Lot 1267*#



"Westphalen... Marck". Lecoq, Sect. XIX

200.00 EUR
(CLOSED)

Sauerland. "Karte eines Theils des Herzogthums

Westphalen, der Grafschaft Marck und des Fürstenthums Waldeck" (Kopftitel). Kupferstich-Karte bei (C. L. von) Le Coq, 1805; gemessen von Steinmetz u.a., gezeichnet von Dohme u. gest. von K. Kolb, (Berlin, 1812/13). Mit ornament. Bordüre. 61:94 cm. [Read more...](#)

Lot 1273*



Dresden. 3 Bll. Probst / 6 Bll.

200.00 EUR
(HAMMER PRICE)

Dresden. 3 Bll. altkol. Guckkastenkupfer von G. B.

Probst, um 1760. Je ca. 27:40 cm, darunter viersprachiger Titel. [Read more...](#)

Lot 1276*#



Dresden, Fernsicht, Lebesten

200.00 EUR



Dresden. Fernansicht. Johnston

**200.00 EUR
(CLOSED)****Dresden.** "Vue de Dresde prise du côté de l'ouest".

Fernansicht die Elbe entlang, im Vordergrund Ziegenhirt mit seinen Tieren und Boote. Altkol. Rad. von Johnston, um 1820. 45,5:63 cm. [Read more...](#)

Lot 1298




(Lang), Voyage sur le Rhin

**200.00 EUR
(HAMMER PRICE)****Rhein.** - (Lang, J. G.). Voyage sur le Rhin, depuis

Mayence jusqu'a Dusseldorf. 2 Tle. in 1 Bd. Neuwied, Soc. typographique, 1791. (21:13,5 cm). Mit 2 gefalt. Kupferkarten u. 11 gefalt. Kupfertafeln. 2 Bll., 180 S.; 174 S. Ldr. d. Zt. mit Rückenschild, reicher Rückenvergoldung, Deckelfiletten u. Stehkantenvergoldung; Deckel u. Gelenke mit Schabstellen, Vorderdeckel mit 3 kl. Wurmgingen, Vordergelenk unten mit kl. Einriss. [Read more...](#)

Lot 1301



Lehmann, Chronica Speyer

**200.00 EUR
(HAMMER PRICE)****Speyer.** - Lehmann, C. Chronica der Freyen Reichs-

Statt Speyer. Frankfurt, D. Fievet für J. Rosen Witwe, 1662. 4to (25:21 cm). Mit 6 Holzschn.-Titelvignetten. 4 Bll., 1024 S., 48 Bll. Neuerer Hldr. mit Rsch. [Read more...](#)

Lot 1334

**Büнау-Einband****200.00 EUR
(HAMMER PRICE)**

Bertuch, Chronicon Portense

Schulpforta. - Bertuch, J. Chronicon Portense. Editio nova. 2 Tle. in 1 Bd.

Leipzig, J. C. Martin, 1739. 4to (22:18 cm). Mit 21 (2 doppelblattgr., 1 gefalt.) Kupfertafeln. 7 Bll., 240; 248 S., 6 Bll. (l.w.). Ldr. Stil d. Zt. mit Rückenschild u. Rückenverg. sowie dem dem Bünau'schen Familienwappen auf dem Vorderdeckel u. dem bekrönten, von zwei Leoparden gehaltenen Schild mit der Aufschrift „Ex Bibliotheca Bünaviana" auf dem Rückdeckel; berieben, Ecken etwas bestoßen, oberes Kapital etwas ausgefranst u. mit kl. Ausriss. Read more...

Lot 1353



Maaskamp, Afbeeldingen

200.00 EUR
(HAMMER PRICE)

Maaskamp, E. Afbeeldingen van de kleeding, zeden en gewoonten in de Bataafsche Republiek, met den aanvang der negentiende eeuw. Amsterdam, Maaskamp, (1803-07). 4to (27,5:23 cm). Mit kol. gest. Front. u. 20 kol. Aquatintatafeln. 4 Bll. Vorstücke u. 24 Bll. Tafelerklärungen. Hldr. d. Zt., Rücken defekt, beide Deckel fast lose, berieben u. bestoßen. Read more...

Lot 1401*#



Berlin. 37 Fotografien

200.00 EUR
(HAMMER PRICE)

Deutschland. - Berlin. - Sammlung von 37 Fotografien aus Berlin und Potsdam, davon 9 auf Unterlegpapier aufgezogen. Ca. 1880-1900. Verschiedene Formate, Bildgr. zwischen ca. 9,5:13,5 und 19,5:23 cm. Read more...


Lot 1405*#

Rheinland. 24 Fotografien

200.00 EUR
(HAMMER PRICE)

Deutschland. - Rheinland. - Sammlung von 24 Fotografien aus dem Rheinland. Ca. 1890. Verschiedene Formate, Bildgr.

zwischen ca. 9,5:13 u. 14,5:24,5 cm. [Read more...](#)

Lot 1482 



Chappe d'Auteroche, Journey into Siberia

**200.00 EUR
(CLOSED)**

Sibirien. - Chappe d'Auteroche, J. A journey into Siberia, made by order of the King of France. Translated from the French. London, T. Jefferys, 1770. 4to (26,5:22 cm). **Mit 1 gefalt. teilkol. Kupferkarte u. 9 Kupfertafeln.** XIII S., 3 Bll., 395 S. Hldr. d. Zt., berieben u. bestoßen, Rücken alt repariert, Innengelenke verstärkt. [Read more...](#)

First English edition. With folding engr. map partly coloured and 9 engr. plates. - Browned, some staining in places, thumbing to title, and marginal tears to map. Contemp. half-calf, rubbed and worn, spine renewed using old material, hinges reinforced.

Lot 1529



Mit allen Supplementen

**200.00 EUR
(HAMMER PRICE)**

Catalog über... Landkarten und Pläne. 4 Bde.

Kartographie. - Catalog über die im Königlich-Bayerischen Haupt-Conservatorium der Armee befindlichen Landkarten und Pläne. Hauptband u. 3 Supplemente, zus. 4 Bde. München 1832-1872. (ca. 20-21:12,5-13,5 cm). Ldr. d. Zt. mit farb. Rsch. u. Rückenvergoldung (2), alte bzw. Or.-Kart., mit leichten Gebrauchsspuren. [Read more...](#)

Lot 1530

Fischer, Die älteste Karte mit dem Namen Amerika **200.00 EUR
(HAMMER PRICE)**

Kartographie. - Fischer, J. & F. R. v. Wieser (Hrsg.).

Die älteste Karte mit dem Namen Amerika aus dem Jahre 1507 und die Carta Marina aus dem Jahre 1516 des M. Waldseemüller (Ilacomilus). Innsbruck 1903. Gr.-fol. (53:38 cm). Mit 27 doppelblattgr. photolith. Karten u. einigen Textabb. 4 Bll., 55 S. Bibl.-Hldr., stellenw. beschabt bzw. fleckig. [Read more...](#)

Lot 1548

Thiers, Atlas du consulat

200.00 EUR
(HAMMER PRICE)

Thiers, (M. J. L. A.). Atlas de l'histoire du consulat et de l'empire. Dressé et dessiné... par A. Dufour et Duvotenay, gravé sur acier par Dyonnet. Paris, Paulin, Lheureux et Cie., 1859. Fol. (43,5:28 cm). Mit 66 (7 doppelblattgr., 2 teilkol.) Stahlstich-Karten. 2 Bll. Grüner Hldr. d. Zt. mit goldgepr. Rückentitel, beschabt u. bestoßen, Vordergelenk oben eingerissen u. innen gebrochen. [Read more...](#)

Lot 1600*

Nordpol. "Schlag-Uhr". Homann

200.00 EUR
(HAMMER PRICE)

Nordpol. "Geographische Universal-Zeig und Schlag-Uhr". Kleine Karte der nördl. Welthälfte in Polprojektion (ø 9 cm; mit Kalifornien als Insel) als Mittelstück einer Tischuhr; seith. Legenden, darüber Titel. Altkol. Kupferstich von J. B. Homann, um 1705. 49:57,5 cm. [Read more...](#)


Lot 1608*#

"Globi coelestis IV". Homann

200.00 EUR
(HAMMER PRICE)

Sternbildkarten und Himmelskarten. "Globi coelestis in tabulas planas redacti pars IV... 1730". Teilstück der sechsblättrigen Folge von Sternbildkarten in gnomon. Projektion. Kol. Kupferstich von J. G. Doppelmaier bei J. B. Homann. Oben ausgem.

Titelleiste, seith. farb. Schriftkästen. 49:58 cm. [Read more...](#)

Lot 1626*# 

"Carte d'Amerique". Delisle

200.00 EUR
(HAMMER PRICE)

"Carte d'Amerique". Grenzkol. Kupferstich-Karte von **G. Delisle**, Paris, 1722. Mit 2 ornament. Kartuschen. 48,5:61 cm. [Read more...](#)

Col. in outline. - Some browning and spotting. Centerfold with small repaired tear and tiny hole at bottom just affecting image.

Lot 1636*#

Mittelamerika. "Vieux Mexique". 2 Bll. N. de Fer

200.00 EUR
(HAMMER PRICE)

Mittelamerika. "Le vieux Mexique ou Nouvelle Espagne avec les costes de la Floride". Grenzkol. Kupferstich-Karte von N. de Fer, 1705. Mit figürl. Kartusche. 23:33 cm. - **Dazu:** Zugehöriges Textblatt. - Zus. 2 Bll. [Read more...](#)

Lot 1654*#

Australien. Anonym / 8 Bll.

200.00 EUR
(HAMMER PRICE)

Australien. "Australia". Anonyme Kupferstich-Karte, Italien, um 1830. Titel unten rechts. 29:38 cm. Je 1 schwache vertikale u. horizontale Knickfalte. [Read more...](#)

Lot 1662*#

Irak, "Kátúl al Kesrawi". F. Jones

**200.00 EUR
(CLOSED)**

Irak. "Map showing the course of the ancient canals called... Kátúl al Kesrawi and Nahrwán... Arabia-Irak". Teilkol. Lith.-Kte. von F. Jones, Baghdad, 1849, hrsg. vom General Office, Bombay, 1857. 56:45 cm. Read more...

Lot 1663*#

Israel. "Situs Terrae". Janssonius

**200.00 EUR
(HAMMER PRICE)**

Israel. "Situs Terrae Promissionis". Kol. Kupferstich-Karte nach C. Adrichom bei J. Janssonius; gest. von E. S. Hamersveldt und S. Rogiers. Oben Schriftleiste mit großer ausgem. Blumen- und Früchtebordüre sowie 2 farb. Kartuschen und figürl. Staffage. 37:49 cm. Read more...

Lot 1685*

Türkei. Herisson / 17 Bl.

**200.00 EUR
(HAMMER PRICE)**

Türkei. "Carte de l'empire de Turquie... ou théâtre de la guerre actuelle entre les Russes... les Turcs". Grenzkol. Kupferstich-Karte von Hérisson bei Jean, 1828; gest. von J. B. Tardieu. In den Unterecken Titel bzw. kl. Nebenkarte. 52:74 cm. Ränder etwas fleckig u. angestaubt sowie links mit rep. Einriss. Read more...

Lot 1694*#

Europa. 5 Bl. Teilkarten (Schrämbli)

**200.00 EUR
(CLOSED)**

Konvolute. 5 Bl. grenzkol. Kupferstich-Karten (ohne Titel; wohl aus Schrämbli, Allgemeiner großer Atlas), um 1800; gest. von K. Ponheimer (auf 1 Bl.). Jeweils eingefasst von schmaler ornament.

Bordüre. Je ca. 40:54 cm. [Read more...](#)

Lot 1714*#

20 Bll. Schlachtpläne. Raspe

**200.00 EUR
(CLOSED)**

Schlachtpläne. 20 Bll. altkol. Kupferstiche mit farbig eingzeichneten Truppenformationen bei (G. N.) Raspe, Nürnberg, um 1760, (aus: Schau Platz des gegenwaertigen Kriegs). Teilw. mit teilkol. Kartuschen. Qu.-kl.-fol. [Read more...](#)

Lot 1721*#

Frankreich. 18 Bll. Blaeu, Braun-H. u.a.

**200.00 EUR
(HAMMER PRICE)**

Frankreich. Konvolut von 18 (8 kol.) Bll. in unterschiedlichen Techniken (meist Kupf.) u. Formaten. 17.- 19. Jh. [Read more...](#)

Lot 1752*#

Castiglione delle Stiviere. Mortier / 5 Bll.

**200.00 EUR
(CLOSED)**

Castiglione delle Stiviere. "Castiglione delle Stiviere. Dans le Duché de Mantoue". Vogelschauansicht mit Umgebung. Kupferstich bei P. Mortier, (1704 oder aus R. C. Alberts, 1724). Mit Wappen, Legende A-N und Num. XXV. 44:57 cm. [Read more...](#)

Lot 1807*#

Sizilien. Visscher

**200.00 EUR
(HAMMER PRICE)**

Sizilien. "Regnum Siciliae". Kol. Kupferstich-Karte von N. Visscher, um 1680. Mit 2 ausgem. figürl. u. herald. Kartuschen, davon eine mit 2 Wappen. 46:56 cm. [Read more...](#)

Lot 1808*#

Sizilien mit Sardinien / 2 Bll. Seutter

**200.00 EUR
(HAMMER PRICE)**

Sizilien. "Siciliae Regnum, cum adjacente Insula Sardinia et maxima parte Regni Neapolitani accuratissime delineat.". Altkol. Kupferstich-Karte von M. Seutter, um 1730. Mit großer figürl.-herald. Kartusche, in den Unterecken Vogelschauans. von Messina und Catania. 49:58 cm. [Read more...](#)

Lot 1822*#

Haarlem. Decker / 7 Bll.

**200.00 EUR
(HAMMER PRICE)**

Haarlem. "Het Beleg van Haarlem". Vogelschauansicht mit Umgebung und Belagerung. Kupferstich von C. Decker, um 1700. Oben Titelschriftband und Legende 1-9 in Vorhangkartusche. 28:34 cm. [Read more...](#)

Lot 1826*#

Luxemburg. 4 Bll. Kaerius/Merian/Tirion/Jaillot

**200.00 EUR
(CLOSED)**

Luxemburg. 4 (je 1 alt- bzw. grenzkol.) Bll. Kupferstich-Karten des 17.-18. Jh. Unterschiedliche Formate. [Read more...](#)



[← Index](#)

[« previous](#) [1](#) [2](#) [3](#) [...](#) [9](#) [10](#) [11](#) [...](#) [27](#) [28](#) [29](#) [next](#)

Lot 1844*



Danzig. Plan. Tardieu / 12 Bll.

200.00 EUR
(HAMMER PRICE)

Danzig. "Plan du Siège de Dantzick en 1807". Plan mit Umgebung. Kupferstich von A. Tardieu. Mit 3 Schriftkartuschen. 36:46 cm. Read more...

Lot 1877*#



Gibraltar. (J. C.) Homann

200.00 EUR
(HAMMER PRICE)

Gibraltar. "Accurate Vorstellung der berühmten Meers-Enge bey Gibraltar mit... See-Haefen". Karte der Straße von Gibraltar, seitlich Pläne von Menorca, Gibraltar, Cadiz und Ceuta, darunter unkol. Ansichten von Cadiz, Gibraltar und Tanger (2 verschied.). Altkol. Kupferstich von J. B. Homanns Erbe (= Joh. Chr.), um 1730. Oben ausgem. Titelleiste; ganz umgeben von kol. ornament. Bordüre. 48:57 cm. Read more...

Lot 1881*#



"Plan von Belgrad". Artaria

200.00 EUR
(HAMMER PRICE)

Belgrad. "Plan von Belgrad, Semlin und den umliegenden Gegenden". Altkol. Kupferstich "nach den besten Originalzeichnungen gestochen 1788 - In Wien bei Artaria Compagnie am Michaelerplatz". Mit von einem Adler getragener Schriftrolle mit Titel und Legende 1-14. 23,5:30 cm, darüber französ. Titel und unterhalb dt. erläut. Text. Read more...

Lot 1081*#



Getränke. 3 Bll. Engelbrecht

**220.00 EUR
(CLOSED)**

Engelbrecht, M. - Getränke. 3 Bll. kol. Kupferstiche (wohl aus dessen: "Der Menschen Zung... Arten der Getränke"), um 1720. Plattengröße je ca. 29:18,5 cm. [Read more...](#)

Lot 1118*#



Flaggen. Homann / 2 Bll.

**220.00 EUR
(HAMMER PRICE)**

Schiffe. - Flaggen. "Flaggen aller seefahrenden Potenzen und Nationen in der gantzen Weldt". Altkol. Kupferstich von J. B. Homann, um 1720. 46,5:57 cm, darüber farb. Kopftitel. [Read more...](#)

Lot 1181*



Prötzel. "Pretzeln". Morino

**220.00 EUR
(HAMMER PRICE)**

Prötzel. "Vue de Pretzeln". Blick über den See auf das Schloss mit Windmühle im Hintergrund, vorne rechts Paar mit 2 Kindern. Altkol. Umrissrad. bei J. Morino et Co., Berlin, um 1790. 21:31,5 cm, darunter Titel u. Widmung. [Read more...](#)

Lot 1189*#



Frankfurt. 7 Bll. Merian u. Aa (1). Ger.

**220.00 EUR
(HAMMER PRICE)**

Frankfurt. 7 (1 kol.) Bll. Kupferstiche aus Merian bzw. Schut-Visscher-Wit-Aa (1) | Unterschiedliche Formate [Read more](#)

BZW. SONST. VIBRANT. VIE. 7.8 (2). ENTSCHEIDUNGSGR. FORMATE. [Read more...](#)

Lot 1196*#



Frankfurt. 2 Bll. Koller. Ger.

220.00 EUR
(HAMMER PRICE)

Frankfurt. "Aussicht der Stadt Frankfurt am Mayn von der Mittag (&) Wald Seite". 2 Bll. Gesamtansichten mit figürl. Staffage. Radierungen von J. J. Koller, 1777. Je ca. 21:46 cm, darunter dt.-franz. Titel mit Wappen mittig. [Read more...](#)

Lot 1198*#

Frankfurt, "Angriff der Franken". Schweyer. Ger.

220.00 EUR
(HAMMER PRICE)

Frankfurt. "Letzter und merkwürdiger Angriff der Franken vor dem Bockenheimer Thor zu Frankfurt am Main den 22ten April 1797". Kol. Kupferstich von (J. P.) Schweyer bei (P. J.) Döring. 13:19 cm, darunter Titel mit kl. Ansicht im Rund mittig. [Read more...](#)

Lot 1208*#

Frankfurter Gebiet. Blaeu / 3 Bll. Ger.

220.00 EUR
(HAMMER PRICE)

Frankfurt. "Novam hanc territorii Francofurtensis tabulam". Karte des Stadtgebietes und der Umgebung, eingerahmt von 34 Geschlechterwappen und mit Allegorien auf Friede, Eintracht, Gerechtigkeit und Klugheit oben sowie ornament. Kartusche unten. Kol. Kupferstich von J. und C. Blaeu. 45:55,5 cm. [Read more...](#)

Lot 1209*

Höchst. "Praelium". (Merian) / 7 Bll.

220.00 EUR
(HAMMER PRICE)

Frankfurt. - Höchst. "Praelium prope Hoehstam ad Moenum". Gesamtansicht aus der halben Vogelschau mit Fernsicht auf Frankfurt und den Taunus mit der Schlacht 1622. Kupferstich (aus Merians Theatrum). 24:34 cm, ober- und unterhalb gest. dt. Titel bzw. Legende. [Read more...](#)

Lot 1234*#

Holstein. W. Blaeu / 6 Bll.

220.00 EUR
(HAMMER PRICE)

Holstein. "Ducatus Holsatiae nova tabula"; altkol. Von W. Blaeu, (latein. Ausg.), um 1630. Mit Schriftleiste, 2 ausgem. Nebenkarten und 2 farb. Windrosen. 38:51 cm. - Unverhau, Stormarn Abb. S. 77 u. Koeman II, 1660:2A.2. [Read more...](#)

Lot 1246*

Oldenburg. J. Janssonius / 3 Bll.

220.00 EUR
(HAMMER PRICE)

Oldenburg. "Oldenburg Comitatus"; altkol. Bei J. Janssonius, um 1640. Mit 2 ausgem. ornament. und herald. Kartuschen. 37:48 cm. [Read more...](#)

Lot 1545

Sohr, Handatlas

220.00 EUR
(HAMMER PRICE)

Sohr, K. Vollständiger Hand-Atlas der neueren Erdbeschreibung. Glogau u. Leipzig, C. Flemming, 1844. Qu.-fol. (36,5:46

cm). Mit lith. Titel, 3 lith. Tafeln u. 74 (statt 77; 73 grenzkol.) lith. Karten. 1 Bl. Index. Alter Hldr., stark beschabt u. bestoßen, die auf dem Vorderdeckel aufgezugene illustr. Vorderseite des Or.-Umschlags gebräunt u. wasserfleckig. [Read more...](#)

Lot 1591*#

Welt. 6 Bl. (Rosaccio)

220.00 EUR
(HAMMER PRICE)

Konvolute. 6 (5 kol.) Bl. Holzschnitte (aus G. Rosaccio, Mondo elementare, 1604ff.). Je ca. 12:16,5 bzw. 1 Bl. 15:10 cm. [Read more...](#)

Lot 1635*#

Mexico. "Hispaniae novae". (Ortelius)

220.00 EUR
(HAMMER PRICE)

Mexico. "Hispaniae novae sivae magnae, recens et vera descriptio. 1579". Kol. Kupferstich-Karte (aus A. Ortelius). Mit 3 ausgem. Rollwerkskartuschen. 35:51 cm. [Read more...](#)

Lot 1639*#

Nordamerika. "L'Amerique". (Châtelain)

220.00 EUR
(HAMMER PRICE)

Nordamerika. "Nouvelle carte de l'Amerique septentrionale". Kupferstich-Karte (von H. A. Châtelain aus Atlas historique, Amsterdam, 1732 oder 1739). Mit Titel-Kopfleiste sowie Legenden rechts u. oben links. 47:59,5 cm. [Read more...](#)

Lot 1679*#

"Tartaria". (Blaeu) / 2 Bll.

220.00 EUR
(HAMMER PRICE)

Nordostasien. "Tartaria sive Magni Chami Imperium". (Von W. Blaeu). Mit 2 ausgem. figürl. Kartuschen. 38:49,5 cm. [Read more...](#)

Lot 1762*

Italien. Delisle / 3 Bll.

220.00 EUR
(HAMMER PRICE)

Italien. "L'Italie"; grenzkol. Nach R. P. Riccioli von G. Delisle, 1700; gest. von Berey. Mit figürl. Kartusche. 49:63 cm. Am Bug dünne Papierstellen u. 2 Löchlein. - Borri 150. [Read more...](#)

Lot 1787*#

Rom. 17 Bll. Brunnen. Falda-Rossi

220.00 EUR
(HAMMER PRICE)

Rom. 17 (3 kol., 1 doppelt) Bll. Kupferstiche von G. B. Falda bei G. G. Rossi (aus: Le Fontane di Roma, 1691). Je ca. 19:30 cm, darunter der gest. Titel. [Read more...](#)

Lot 1797*#

Rom. 27 Bll. Antonelli

220.00 EUR
(HAMMER PRICE)

Rom. 27 Bll. meist mit Teil- und Gebäudeansichten aus Rom in Kupferstich von P. Parboni, P. Ruga u.a. bei G. Antonelli, Rom,

1824-29. Qu.-kl.-fol., darunter jeweils italienisch-französ. Titel. Read more...

Lot 1869*

Schlesien. Homann Erben / 5 Bll.

**220.00 EUR
(HAMMER PRICE)**

Schlesien. "Ducatus Silesiae tabula geographica generalis"; altkol. Von T. Mayer bei Homann Erben, (1749). Mit 2 ornament. Kartuschen und französ. Kopftitel. 45:54 cm. Read more...

Lot 1883*#

Böhmen. (Hondius-Blaeu) / 2 Bll.

**220.00 EUR
(HAMMER PRICE)**

Böhmen. "Bohemia". (Von J. Hondius bei Blaeu, aus einer französ. Ausgabe, 1640ff.). Mit 2 ausgem. figürl. und ornament. Kartuschen, in den Oberecken kol. Doppeladler und Löwe. 41:54 cm. Read more...

Lot 1088*#

Früchte. 14 Bll. (Horticultural Society)

**240.00 EUR
(HAMMER PRICE)**

Früchte. 14 Bll. farbig gedruckte Punktierkupfer mit Retusche nach W. Hooker, Miss Drake u.a. (aus: Transactions of the Horticultural Society, London 1805-48).Blattgröße ca. 28,5:22-23 cm. Read more...

Lot 1153*#

Heidelberg. Gesamtans. (Merian) / 10 Bll.

240.00 EUR
(HAMMER PRICE)

Heidelberg. "Heidelberga" (im Bildhimmel).

Gesamtansicht über den Neckar, rechts am Horizont Speyer. Kupferstich (von Merian), um 1650. Oben rechts Wappen. 24:35 cm, darüber Titel "Wahre Contrafactur". Gereinigt u. stabilisiert. - Schefold 24661. [Read more...](#)

Lot 1159*

Pfalz. Coronelli

240.00 EUR
(HAMMER PRICE)

Pfalz. "Del Palatinato et Elettorato del Reno parte occidentale (&) orientale". Kol. Kupferstich-Karte von (V. M.) Coronelli, um 1690. Mit 3 ausgem. figürl.-heraldischen und ornament. Kartuschen sowie Nebenkarte (gesamter Rheinlauf). Von 2 Platten gedruckt u. zusammengesetzt; 61:88,5 cm. [Read more...](#)

Lot 1168*#

Erlangen, "Lust Hauses". 3 Bll. Decker / 13 Bll.

240.00 EUR
(HAMMER PRICE)

Erlangen. 3 Bll. Kupferstiche nach P. Decker bei J.

Wolff (aus: Fürstlicher Baumeister oder Architectura civilis), Augsburg, um 1715; gest. von J. A. Corvinus u.a. Verschied. Formate. [Read more...](#)

Lot 1177*

Brandenburg. Piscator

240.00 EUR
(HAMMER PRICE)

Brandenburg. "Tabula Electoratus Brandenburgici, Meckelenburgi, et maximae partis Pomeraniae". Kupferstich-Karte von C. I. Visscher (hier: N. I. Piscator) 1633; gest. von A. Goos. Mit

...
Schriftkartusche und 4 Ansichten in den Kartenecken. 45:54 cm. [Read more...](#)

Lot 1186*

Darmstadt, Panorama. Willmann / 10 Bll.

240.00 EUR
(HAMMER PRICE)

Darmstadt. "Panorama von Darmstadt und Umgegend von der Ludwigshöhe aus gesehen". Stahlstich von E. Willmann bei G. G. Lange, ebda., um 1840. 17:43 cm. [Read more...](#)

Lot 1214*#

Hessen. 19 Bll. Ansichten. (Merian)

240.00 EUR
(HAMMER PRICE)

Hessen. 19 Bll. Kupferstiche mit Ansichten (von M. Merian), um 1650. Unterschiedliche Kleinformate. [Read more...](#)

[← Index](#)

[« previous](#) 1 2 3 ... 10 11 12 ... 27 28 29 [next](#)

Lot 1728*#



Cypern + Famagusta. 2 Bll. (Münster) / 6 Bll.

240.00 EUR
(HAMMER PRICE)

Cypern. "Cyprus" (in Schriftband). Kl. Karte der Insel (10:15 cm), darunter Abb. von Reh und Hirsch. - **Dazu:** Famagusta. Vogelschauansicht. 12:15 cm. - 2 Bll. Holzschnitte (aus S. Münster), dt. Ausg., ab 1550; auf den vollen Fol.-Bll. [Read more...](#)

Lot 1791*#



Rom. 11 Bll. Teilansichten. Vasi

240.00 EUR
(HAMMER PRICE)

Rom. 11 num. Bll. mit Teilansichten. Kol. Kupferstiche von G. Vasi (aus: Delle magnificenze di Roma antica e moderna), um 1750. Mit reicher figürl. Staffage. Je ca. 20:30 cm, darunter jeweils gest. Titel und Legende. [Read more...](#)

Lot 1072*#



Blumen. 9 Bll. (Wallich) / 27 Bll.

250.00 EUR
(CLOSED)

Blumen und Pflanzen. 9 Bll. altkol. Lith. (aus: N. Wallich, *Plantae asiaticae rariores*, 1830-32). Blattgröße je ca. 53,5:36 cm. [Read more...](#)

Lot 1074*#



Blumen. 26 Bll. Kirchner / 44 Bll.

250.00 EUR
.....

**(HAMMER PRICE)**

Blumen und Pflanzen. 26 Bll. altkol. Kupferstiche
meist von F. Kirchner (aus: Zeitschrift für Gärtner, Botaniker und
Blumenfreunde, hrsg. von D. Dietrich, Jena 1840-48). Plattengröße je ca.
24:18,5 cm (7 Bll. im Querformat). [Read more...](#)

Lot 1093*#



Weintrauben. 7 Bll. Node-Combes

**250.00 EUR
(HAMMER PRICE)**

Früchte. 7 Bll. mit Abb. von Weintrauben. Farblith.
nach A. Node von L. Combes bzw. Boehm bei C. Coulet (aus: H. Marès,
Description des cépages principaux de la région méditerranéenne de la
France, Montpellier u. Paris 1890). Blattgröße ca. 53:39-40,5 cm. [Read more...](#)

Lot 1094*#



Früchte. 4 Bll. Bessa/späte Abdrucke

**250.00 EUR
(HAMMER PRICE)**

Früchte. 4 Bll. altkol. Punktierkupfer nach P. Bessa
(aus dessen: Fleurs et Fruits, Paris & London 1808)/späte Abdrucke um
1900; gest. von Lambert u.a. Plattengröße je ca. 50:38 cm. [Read more...](#)

Lot 1095*#

Genealogie. "Pontificum". Seutter

**250.00 EUR
(HAMMER PRICE)**

Genealogie. "Pontificum Romanorum series
chronologica". Papstfigur in vollem Ornat, darin eingearbeitet
chronologische Liste aller Päpste bis 1740, unten im Hintergrund
Ansicht von St. Peter. Altkol. Kupferstich nach J. bei M. Seutter, um 1740.
In den Oberecken farb. Tiara- und lat. Schriftkartusche. 58:49 cm. [Read](#)

more...

Lot 1100*#

Jagd. Konvolut. Ca. 40 Bll.

250.00 EUR
(HAMMER PRICE)

Jagd. Konvolut von ca. 40 Bll. in unterschiedlichen Techniken (meist Kupf.) u. Kleinformaten des 17.-19. Jh. [Read more...](#)

Lot 1114*

Prestel, Wahrheit besiegt den Neid. Rad.

250.00 EUR
(HAMMER PRICE)

Prestel, Johann Gottlieb (1739 Grönenbach - 1808

Frankfurt a. M.). Die Wahrheit besiegt den Neid. Radierung u. Aquatinta in Lavismanier in Braun und Golddruck nach Jacopo Ligozzi. 30,5:22,8 cm; mit schwarzem Rändchen. In den Unterecken bezeichnet "ligozzi Del." u. "J. T. Prestel sc.". [Read more...](#)

Lot 1128*#

Vögel. Ca. 90 Bll. Benard/De Seve / Ca. 300 Bll.

250.00 EUR
(HAMMER PRICE)

Vögel. Ca. 90 Bll. Kupferstiche von Benard (aus der Neuauflage der Encyclopédie von Diderot und d'Alembert), Histoire naturelle, Ornithologie (ca. 60 Bll.) bzw. nach De Seve (aus Buffon), um 1800. Unterschiedliche Kleinformate. [Read more...](#)

Lot 1206*#

Frankfurt. Ca. 25 Bll. Blaeu, Bry, Meisner u.a.

250.00 EUR
(HAMMER PRICE)

Frankfurt. Ca. 25 Bll. in unterschiedlichen Techniken (meist Kupf.) und Formaten. 16.-20. Jh. [Read more...](#)

Lot 1223*

Bad Pyrmont. Geissler

250.00 EUR
(CLOSED)

"Bad Pyrmont". Mittig kol. Gesamtansicht im Oval, umgeben von zahlreichen kl. Teilansichten (jeweils bezeichnet, einige kol.). Lith. von u. bei P. Geissler, Berlin, um 1880. Mit Titel oben im Bild. 56:75 cm. [Read more...](#)

Lot 1225*#

Braunschweig / 6 Bll. Julien. Lwd./Schuber

250.00 EUR
(HAMMER PRICE)

Braunschweig. "Etats de la maison Brunswick, Luneburg". Grenzkol. Kupferstich-Karte in 2 Bll. bei Julien, Paris, 1758. Mit ornament. Kartusche. Gesamtgröße ca. 50:73,5 cm. [Read more...](#)

Lot 1243*

Norddeutschland. 9 Bll. Homann/Seutter

250.00 EUR
(HAMMER PRICE)

Norddeutschland. 9 Bll. altkol. Kupferstich-Karten von der Homann'sche Offizin (7) bzw. Seutter. Qu.- (6) u. Gr.-fol. [Read more...](#)

Lot 1244*#

Norddeutschland / 10 Bll. + 1 Bd.

250.00 EUR
(HAMMER PRICE)

Norddeutschland. 10 (8 alt- oder grenzkol.) Bll.

Kupferstich-Karten des 17.-19. Jh. Unterschiedliche Formate. Read more...

Lot 1275*#

Dresden, "Moreau's Denkstein". Rode

250.00 EUR
(CLOSED)

Dresden. "Ansicht von Moreau's Denkstein und

Prospect von der Recknitzer Anhöhe auf Dresden... 1813". Kol.

Umrissrad. von Rode, um 1815. 33:46,5 cm, darunter Titel mit

Trockenstempel und Wappen unterhalb. Read more...

Lot 1333

Rüdiger, Sächsische Merkwürdigkeiten

250.00 EUR
(HAMMER PRICE)

(Rüdiger, J. C.). Sächsische Merkwürdigkeiten oder

Vollständige alte, mittlere und neue Historie von Sachsen und dem Chur und Fürstlichen Hause. Leipzig, M. G. Weidmann, 1724, 4to (21,5:18 cm).

Gest. Porträtfront., 15 Bll., 1134 S., 5 Bll. Prgt. d. Zt. mit goldgepr.

Rückentitel u. kl. goldgepr. Wappensupralibros auf dem Vorderdeckel

mit Monogramm "A.B.V.G."; gering angestaubt, Vorderdeckel mit

Tintenspritzern. Read more...

Lot 1352

Histoire abregée des Pais-Bas

250.00 EUR
(HAMMER PRICE)

Histoire abregée des Provinces-Unies des Pais-

Bas... et de leurs compagnies en Orient & en Occident. Amsterdam, Malherbe, 1701. Fol. (30:19,5 cm). Mit 2 gefalt. Kupferkarten, 4 gefalt. Kupfertafeln u. 37 blattgr. Textkupfern. 4 Bll., 109 S., 1 Bl. Privileg. Hldr. d. 19. Jh., beschabt u. etwas bestoßen. [Read more...](#)

Lot 1402*#

Oppenheim, Fotografie Braunschweig / 2Bll.

250.00 EUR
(CLOSED)

Deutschland. - Braunschweig. - Oppenheim, F. A.

Fotografie des Altstadtrathauses in Braunschweig, auf stärkeres Papier aufgezogen. Ca. 1855. Bildgr. ca. 26:33,5 cm, Kartongr. 4,5:56,5 cm. [Read more...](#)

Lot 1419

(Baert-Duholant), Grande Bretagne. 4 Bde

250.00 EUR
(CLOSED)

(Baert-Duholant, C. H. B. F. de Paule, Baron de). Tableau

de la Grande-Bretagne, de l'Irlande et des possessions angloises dans les quatre parties du monde. 4 Bde. Paris, l'an 8me (1800). (21:13 cm). Mit 2 gest. Porträts, 4 gefalt. Kupferkarten u. 1 gefalt. Plan, 4 gefalt. Kupfertafeln sowie 14 Falttabellen. Hldr. d. Zt. mit reicher Rückenvergoldung u. farb. Rückenschild, goldgepr. Deckelbordüren u. marmor. Schnitt, gering berieben u. bestoßen. [Read more...](#)

Lot 1506 

Murray, Tasmanian rivers

250.00 EUR
(HAMMER PRICE)

Tasmanien. - Murrav. A. S. Tasmanian rivers. lakes.

and flowers. Australia, G. Robertson, u. London, H. Virtue, 1900. Qu.-fol. (33:44,5 cm). Mit 17 (14 montierten) chromolith. Tafeln. 57 S. Or-Lwd. mit goldgepr. Deckeltitel u. Goldschnitt, teilw. leicht berieben, Vorsätze erneuert. Read more...

First edition, with 17 attractive chromolithographs of Tasmanian scenery and flora. - Minor marginal spotting in places, half-title browned, 1 cover leaf rep. Original green cloth, edges gilt, slightly rubbed, endpapers renewed.

Lot 1508

Turnbull, A voyage round the world

**250.00 EUR
(CLOSED)**

Turnbull, J. A voyage round the world in the years 1800(-)1804; in which the author visited Madeira, the Brazils, Cape of Good Hope, the English settlements of Botany Bay and Norfolk Island; and the principal islands in the Pacific Ocean. With a continuation of their history to the present period. Second ed. London, A. Maxwell u.a., 1813. 4to (27,5:21,5 cm). VI S., S. (IX)-XV, 516 S. Mod. Hldr. mit goldgepr. Rtit., Ecken u. Kanten minimal berieben bzw. bestoßen. Read more...

The second and best edition. - Light browning and staining, pp. III-VI detached, small tear to lower blank margin of pp. V/VI, pp. 101/102 with small hole to text (minor loss to 1 letter only). Recent half-calf, corners and edges slightly worn resp. rubbed. Lacking half-title as almost always.

Lot 1516

Chauchard, General map of Germany / 2 Bde.

**250.00 EUR
(HAMMER PRICE)**

Chauchard, C. A. A general map of the empire of Germany, Holland, the Netherlands, Switzerland, the Grisons, Italy, Sicily, Corsica and Sardinia. London, Stockdale, 1800. Imp.-fol. (66:50 cm). **Mit gest. Übersichtskarte, 1 Bl. gest. Widmung u. 25 (dav. 22 doppelblattgr.) Kupferkarten inkl. Kartentitel. 1 Bl. Drucktitel. Hldr. d. Zt.,**

Rückenfragment, Vorderdeckel fast lose; berieben u. bestoßen. Read more...

Lot 1607*#

"Haemisph. sphaerarum". (Cellarius-Janssonius)

**250.00 EUR
(HAMMER PRICE)**

Sternbildkarten und Himmelskarten.

"Haemisphaeria sphaerarum rectae et obliquae utriusque motus et longitudines". Darst. im Rund mit Einzeichnung von Stadt- und Sternsymbolen. Altkol. Kupferstich (von A. Cellarius bei J. Janssonius, 1660). Mit ausgem. Allegorien und von Putti gehaltenen Titeln in den Ecken. 43:50,5 cm. Read more...

Lot 1615*

Afrika. Ca. 80 Bll.

**250.00 EUR
(HAMMER PRICE)**

Konvolute. Ca. 80 (wenige kol.) Bll. in unterschiedlichen Techniken (meist Kupf.) u. Formaten des 18.-19. Jh.

Read more...

Lot 1659*#

"Tectonic map of China". Chen Guoda / 4 Bll.

**250.00 EUR
(CLOSED)**

China. "Tectonic map of China. 1:4000000"

(Deckeltitel). Farbdruck für Chen Gouda, 1978. 104:157 cm. Eckausriss oben rechts bis knapp in das Bild. Eingefaltet u. in Or.-Umschlag (38:26 cm). Read more...

Lot 1686*#

Türkei. 14 Bll. Trachten. Gatine

**250.00 EUR
(CLOSED)**

Türkei. - Trachten. 14 Bll. mit männlichen (11) und weiblichen (3) Trachten. Kol. Kupferstiche nach Manzoni bzw. Pêcheaux von Gatine, um 1810. Jeweils mit französ. Bezeichnung unten. Je ca. 22:15 cm. [Read more...](#)

Lot 1692*

Donaulauf. 2 Bll. (Janssonius-)Pitt

**250.00 EUR
(HAMMER PRICE)**

Donau. "Danubius, fluvius Europae maximus". Kupferstich-Karte (von J. Janssonius) bei Janss.-Waesberghe, Pitt u. Swart (aus dessen English Atlas, 1680). Mit 2 großen figürl. Kartuschen. Von 2 Platten gedruckt u. zusammengesetzt; 41,5:96 cm. [Read more...](#)

Lot 1705*

Nordsee. Depot de la Marine

**250.00 EUR
(HAMMER PRICE)**

Nordsee. "Carte de la Mer d'Allemagne... depuis Bergen et les Isles Schetland jusques au Pas de Calais". Kol. Kupferstich-Karte hrsg. vom Dépôt de la Marine (aus: Neptune François, Paris, 1773). Mit offener Schriftkartusche und 2 Windrosen. 61:85,5 cm. [Read more...](#)

Lot 1706*#

"Baltic Sea" / 3 Bll. Imray. Rollen

250.00 EUR
(HAMMER PRICE)

Ostsee. "The Baltic Sea. (Southern [&] Northern Part)". Seekarten mit den angrenzenden Küsten. 2 Bll. von J. W. Appleton bei J. Imray & Son and Norie & Wilson, London, 1901 bzw. 1903; gest. von H. S. Homewood. Mit zus. 26 Nebenkarten u.a. von Danzig, Swinemünde, River Dwina to Riga, Gotland, Faro Island and Sound, farbig eingez. Leuchtfeuern sowie zahlr. kl. Abb. von Leuchttürmen. Jeweils ca. 102:172 cm. [Read more...](#)

[← Index](#)

« previous 1 2 3 ... 11 12 13 ... 27 28 29 next

Lot 1720*



Frankreich. 25 Bll. Karten. Robert

250.00 EUR
(HAMMER PRICE)

Frankreich. 25 Bll. grenzkol. Kupferstich-Karten von Robert (de Vaugondy), um 1750. Mit ornament. u. figürl. Kartuschen. Qu.-fol. [Read more...](#)

Lot 1743*#



England. 4 Bll. Gebietskarten. (Blaeu)

250.00 EUR
(HAMMER PRICE)

England. 4 Bll. altkol. Kupferstich-Karten aus Blaeu, ab 1645. Mit ausgem. Kartenschmuck. Qu.-fol. [Read more...](#)

Lot 1747*#



Großbritannien. 10 Bll. Blaeu u.a.

250.00 EUR
(HAMMER PRICE)

Großbritannien. Konvolut von 10 (8 kol.) Bll. in Kupferstich (8) und Chromolith. 17.-20. Jh. Unterschiedliche Formate. [Read more...](#)

Lot 1757*



Genua. "Carte particuliere".

250.00 EUR
(HAMMER PRICE)

**(CLOSED)**

Genua. "Carte particuliere de Genes et des environs".

Anonyme Kupferstich-Karte, wohl um 1750. Oben Titelschriftband mit Wappen mittig und seitlich Legenden, links unten kl. Plan vom Hafen. 39:54 cm. [Read more...](#)

Lot 1758*#



Ischia. Jasolinus-Blaeu / 2 Bll.

250.00 EUR
(HAMMER PRICE)

Ischia. "Ischia Isola olim Aenaria". Nach J. Jasolinus bei J. & C. Blaeu. Mit 3 ausgem. ornament. Kartuschen. 37,5:49 cm. [Read more...](#)

Lot 1769*#



Mailand. Seutter / 3 Bll.

250.00 EUR
(CLOSED)

Mailand. "Ducatus Mediolanensis" zusammen mit zugehörigem Indexblatt (dat. 1730). 2 Bll. von M. Seutter, um 1740. Die Karte mit figürl. Kartusche. Je ca. 49:56 cm. - Sanfelici/Z. 60 A. [Read more...](#)

Lot 1809*#

Sizilien mit Sardinien. Seutter

250.00 EUR
(CLOSED)

Sizilien. "Siciliae Regnum, cum adjacente Insula Sardinia et maxima parte Regni Neapolitani". Grenzkol. Kupferstich-Karte von M. Seutter, (1745). Mit großer figürl.-herald. Kartusche mit Vulkanausbruch, in den Unterecken Vogelschauansichten von Messina und Catania. 49:57,5 cm. [Read more...](#)

Lot 1831*

Schema der k. k. Armee. Anonym

**250.00 EUR
(CLOSED)**

Militaria. "Schema der k. k. Armee". Anonyme aquarellierte Tuschfeder- und -pinselzeichnung, wohl um 1800. Oben der Titel mit Doppeladler und Fahnen mittig, in den Ecken je 1 Schriftkasten mit Erklärungen; darunter Tabellen mit den verschiedenen Regimentern, unterhalb schmale Landschaftsansicht (6:92 cm). 65:95 cm. [Read more...](#)

Lot 1857*#

Pommern. Sanson-Jaillot

**250.00 EUR
(CLOSED)**

Pommern. "Le Duché de Pomeranie". Kol. Kupferstich-Karte von Sanson bei H. Jaillot, 1696. Mit 2 ausgem. figürl. Kartuschen. Von 2 Platten gedruckt u. zusammengesetzt; 52,5:87 cm, darüber Titelleiste. [Read more...](#)

Lot 1866*

Schlesien. 4 Bll. Gebietskarten. Homann E.

**250.00 EUR
(HAMMER PRICE)**

Schlesien. 4 Bll. Gebietskarten der Fürstentümer Breslau, Jägerndorf, Jauer und Münsterberg. Altkol. Kupferstiche bei Homann Erben, 1736. Mit gr. figürl. u. herald. Kartuschen. Qu.-gr.-fol. [Read more...](#)

Lot 1870*#

250.00 EUR

Sergijew-Possad. Anonym / 8 Bll.

**250.00 EUR
(HAMMER PRICE)**

Sergijew-Possad. "Wid Swjato-Troizkija Sergijewy Lawry (russ.; Ansicht des Dreifaltigkeits-Klosters in Sergijew-Possad)". Anonyme getönte Lith., 10. Dez. 1877 (Zensurvermerk). Mit reicher figürl. Staffage. 31:44 cm, darunter der Titel sowie Legende 1-49 (ca. 5 cm hoch). - Selten. [Read more...](#)

Lot 1889*#

Siebenbürgen. W. & J. Blaeu / 5 Bll.

**250.00 EUR
(HAMMER PRICE)**

Siebenbürgen. "Transylvania. Sibenburgen"; altkol. Von W. und J. Blaeu, (französ. Ausg.), um 1630. Mit ausgem. figürl. Wappenkartusche. 38:50 cm. - Szántai, Blaeu 2a; Koeman II, 7700:2. [Read more...](#)

Lot 1193*#

Frankfurt. Plan-Prospekt. Homann / 2 Bll.

**260.00 EUR
(HAMMER PRICE)**

Frankfurt. "Abbildung der... Handelstatt Franckfurt am Mayn mit ihrem Gebiet". Grundriss mit Umgebung, darunter Prospekt, flankiert von Allegorien sowie 2 kl. Detailans. Kol. Kupferstich von J. B. Homann, um 1720. Mit Kopfleiste. 49,5:58 cm. [Read more...](#)

Lot 1221*

"Amt Harzburg". Sammelbild. Trackert

**260.00 EUR
(HAMMER PRICE)**

Bad Harzburg. "Amt Harzburg". Sammelbild: mittig Gesamtansicht ("Neustadt. Harzburg"; 13:21 cm), umgeben von 8 weiteren Ansichten. Lith. von F. für C. Trackert, um 1850. Gesamtgröße 33:44 cm, darunter der Titel. [Read more...](#)

Lot 1259*

Köln, Dom. Conrad-Stroobant

260.00 EUR
(HAMMER PRICE)**Köln.** "Der Dom zu Cöln in seiner Vollendung".Teilansicht der Stadt mit dem Dom im Zentrum. Lith. nach C. E. Conrad von F. Stroobant bei u. für Arnz & Co., Düsseldorf, um 1850. 52:63 cm. [Read more...](#)

Lot 1263*

Münster. W. Blaeu / 12 Bl.

260.00 EUR
(HAMMER PRICE)**Münster.** "Monasteriensis Episcopatus". Altkol.Kupferstich-Karte von J. Gigas bei W. Blaeu, (französ. Ausg.), um 1630. Mit 2 ausgem. Kartuschen u. zahlr. Gebietswappen. 38:50 cm. Knickfalte im Bug. - Koeman II, 2330:2.3a. [Read more...](#)

Lot 1279*

Erfurt. Homann / 5 Bl.

260.00 EUR
(HAMMER PRICE)**Erfurt.** "Nova territorii Erfordien. descriptio".Gebietskarte, darunter Prospekt (ca. 6:30 cm; unkol.), flankiert von 2 großen figürl. und herald. Kartuschen. Von J. B. Homann, um 1712. 49:57 cm. [Read more...](#)Lot 1464 

Beverley, Histoire de la Virginie

260.00 EUR
(HAMMER PRICE)

Virginia. - (Beverley, R.). Histoire de la Virginie.

Traduite de l'Anglois. Amsterdam, T. Lombrail, 1707. 12mo (16:10 cm). Mit gest. Frontispiz., 14 Kupfertafeln u. 1 gefalt. Tabelle (= paginiert 433). 3 Bll., 432 S., 8 Bll. Ldr. d. Zt. mit Rückenschild u. Rückenverg., etwas beschabt. [Read more...](#)

Presumably first French edition (cf. Arents). With engraved frontispiece, 14 engr. plates, and 1 folding table. "After John Smith, the first account of this colony, the first one penned by a native and the best contemporary record of its aboriginal tribes and the life of its early settlers" (Howes). "A work of considerable merit. His work affords the most vivid, instructive, and entertaining picture of Virginia" (Sabin). - Some browning. Contemp. calf spine gilt, somewhat rubbed.

Lot 1660*#

"Chekiang". Coronelli

260.00 EUR
(HAMMER PRICE)

China. - "Chekiang, e Kiangsi". Kupferstich-Karte von (V. M.) Coronelli, um 1690. Mit 2 floralen und herald. Kartuschen. 45,5:60,5 cm. [Read more...](#)

Lot 1674*

Asien-Konvolut. 7 Bll. Bonne/Schley u.a.

260.00 EUR
(HAMMER PRICE)

Konvolute. 7 (2 grenzkol.) Bll. in unterschiedlichen Techniken u. Formaten des. 18.-19. Jh. [Read more...](#)

Lot 1684*#

Türkei. "Natolia". Rossi / 7 Bll.

260.00 EUR
(HAMMER PRICE)

Türkei. "Natolia detta anticamente Asia Minore", mit Cypern. Kupferstich-Karte von G. Cantelli da Vignola bei G. G. de Rossi, Rom, 1686. Mit ornament. Kartusche. 42:56 cm. - Zacharakis/Scutari 823/548. [Read more...](#)

Lot 1697*

Europa. 40 Bll. Merian, Homann E. etc.

260.00 EUR
(HAMMER PRICE)

Konvolute. 40 (einige kol.) Bll. in unterschiedlichen Techniken u. Formaten. 17.-19. Jh. [Read more...](#)

Lot 1755*#

Florenz. "Dominio". J. & C. Blaeu

260.00 EUR
(HAMMER PRICE)

Florenz. "Dominio Fiorentino". Altkol. und stellenweise goldgehöhte Kupferstich-Karte von J. und C. Blaeu. Mit 2 ausgem. figürl. Kartuschen. 38:49,5 cm. [Read more...](#)

Lot 1790*#

Rom. "Sette chiese". Seutter

260.00 EUR
(HAMMER PRICE)

Rom. "Le sette chiese di Roma". Altkol. Kupferstich von M. Seutter, um 1740. Mit ausgem. ital.-dt. Kopf- und Fußleiste, unten rechts kl. kol. Stadtgrundriss mit Einzeichnung der Kirchen. 50:58 cm. [Read more...](#)

Lot 1851*#

Ostpreußen. J. Janssonius / 3 Bll.

260.00 EUR
(HAMMER PRICE)

Ostpreußen. "Prussia accurate descripta". Nach C. Henneberger bei J. Janssonius, um 1650; gest. von S. Roger und E. S. Hamersveldt. Mit 3 ausgem. figürl. u. ornament. Kartuschen sowie 1 Segelschiff. 38:49 cm. [Read more...](#)

Lot 1886*

Mähren. Seutter / 3 Bll.

260.00 EUR
(HAMMER PRICE)

Mähren. "Moravia Marchionatus in sex circulos divisus". Von M. Seutter, um 1730. Mit großer figürl. Kartusche und unten links Ansicht von Brünn (ca. 4:13 cm). 49:57 cm. - Rök 752; Bratmann, Brünn 5. [Read more...](#)

Lot 1296

(Fürstenberg), Monumenta Paderbornensia

270.00 EUR
(HAMMER PRICE)

Paderborn. - (Fürstenberg, F. v.). Monumenta Paderbornensia. Editio quarta, correctior. - Mit den Anhängen: Compendium vitae... principis ac domini, domini Ferdinandi, Episcopi Paderbornensis. - **(J. de Horion).** Panegyricus, natali die Academiae Theodoriana Paderbornensis a Collegio academico Societatis Jesu oblatus. Editio tertia. - 3 Tle. in 1 Bd. Lemgo, Meyer, 1714 (1. gest. Titel dat. 1713). 4to (22,5:18 cm). **Mit 2 gest. Titeln, 2 gest. Porträts (davon 1 mit Rückentext), 3 gefalt. Kupferkarten u. 29 (2 gefalt.) gest. Ansichten.** 20 Bll., 336 S., 10 Bll.; 56 S.; 6 Bll., 136 S., 4 Bll. Mod. Prgt. mit goldgepr. Rückentitel. [Read more...](#)

Lot 1064*#

Blumen. 16 Bll. (Hill)

280.00 EUR
(HAMMER PRICE)

Blumen und Pflanzen. 16 Bll. Kupferstiche (aus J. Hill, Eden: or, a compleat body of gardening, London 1757). Blattgröße je ca. 41,5:26 cm. [Read more...](#)

Lot 1085*#

Fische. 3 Bll. (Bloch) /13 Bll.

280.00 EUR
(HAMMER PRICE)

Fische. 3 Bll. mit Abb. von Grün- und Rothschwanz sowie Sichelkarpfen. Altkol. Kupferstiche (aus M. E. Bloch, Allgemeine Naturgeschichte der Fische), um 1790; gest. von J. F. Hennig. 16,5-17:34-36 cm. - **Dazu: 1.** 8 Bll. Kupferstiche mit Abb. von Muscheln (aus einer der Ausgaben von G. E. Rumpf, Amboinsche Rariteitskammer, erstmals 1705 erschienen). Blattgröße 39:24 cm. Mit leichtem Plattenton. Leicht fleckig. - **2.** 2 Bll. kol. Kupf. (aus F. H. W. Martini, Neues systematisches Conchylien-Cabinet, erstmals 1769 ff. erschienen). 20:15,5 u. 21:16 cm; unter Passepartout. - Zus. 13 Bll.

[Read more...](#)

Lot 1169*

Giech. "Comitum". (Homann) / 4 Bll.

280.00 EUR
(HAMMER PRICE)

Giech. "Geographica... Comitum a Giech particulare Territorium". Karte der Grafschaft (von J. B. Homann), um 1720. Mit großer figürl. u. herald. Kartusche sowie kl. Ansicht von Thurnau unten links (6:14 cm). 48:56 cm. [Read more...](#)

[← Index](#)

[« previous](#) [1](#) [2](#) [3](#) [...](#) [12](#) [13](#) [14](#) [...](#) [27](#) [28](#) [29](#) [next](#)

Lot 1182*#



Rügen. Lubin-W. Blaeu / 4 Bl.

280.00 EUR
(HAMMER PRICE)

Rügen. "Rugia Insula ac Ducatus accuratissime descripta"; altkol. Von E. Lubin bei W. Blaeu, (französ. Ausg.), um 1630. Mit ausgem. Wappenkartusche, maritimer Staffage, Windrose und seitlich Leisten mit je 15 Adelswappen. 38:50 cm. - Jäger, Rügen, 10; Koeman II, 2192:2A. [Read more...](#)

Lot 1191*#



Frankfurt. (Janssonius-Wit). / 4 Bl. Ger.

280.00 EUR
(HAMMER PRICE)

Frankfurt. "Francofurtum Franckfurt" (im Bild oben). Vogelschauansicht. (Von J. Janssonius überarb. von F. de Wit), um 1690. Mit 2 ausgem. Wappen und farb. ornament. Kartusche mit Legende 1-35. 40:51 cm. [Read more...](#)

Lot 1195*



Frankfurt. Plan-Prospekt. Seutter-Lotter

280.00 EUR
(HAMMER PRICE)

Frankfurt. "Franckfurt am Mayn". Altkol. Plan mit Einzeichnung wichtiger Gebäude, darunter unkol. Prospekt (10:35,5 cm), flankiert von Allegorien. Kupferstich von M. Seutter bei T. C. Lotter, um 1760. Mit ausgem. Kopfleiste mit latein.-dt. Titel, Legende und 2 Wappen. 49:57 cm. [Read more...](#)

Lot 1207*#



Frankfurter Gebiet. Blaeu / 3 Bll.

280.00 EUR
(HAMMER PRICE)

Frankfurt. "Novam hanc territorii Francofurtensis tabulam". Karte des Stadtgebietes und der Umgebung, eingerahmt von 34 Geschlechterwappen und mit Allegorien auf Friede, Eintracht, Gerechtigkeit und Klugheit oben sowie ornament. Kartusche unten. Kol. Kupferstich von J. und C. Blaeu. 45:55,5 cm. [Read more...](#)

Lot 1230*#



Hamburg. Plan-Prospekt. Seutter. Ger.

280.00 EUR
(HAMMER PRICE)

Hamburg. "Hamburg eine weltberühmte freye Reichs und Hansee-Statt an der Elb". Teilkol. Vogelschauansicht, darunter unkol. Prospekt in ornament. Bordüre (ca. 12:34 cm), flankiert von Allegorien. Kupferstich von M. Seutter, um 1730. Mit latein.-dt. Kopfleiste und Schriftkasten mit Legende. 50:58,5 cm. [Read more...](#)

Lot 1238*#



Lüneburg. 6 Bll. Blaeu u.a.

280.00 EUR
(HAMMER PRICE)

Lüneburg. 6 Bll. kol. Kupferstich-Karten von/aus Blaeu, Böhme-Homann Erben, Homann, Seutter, Weigel (Bug geplatzt u. hinterklebt) und de Wit (oben bis an die Einfassung beschnitten), 17.-18. Jh. Unterschiedliche Formate. Meist leicht gebräunt u. fleckig. [Read more...](#)

Lot 1254*#

Düsseldorf. Bleuler

280.00 EUR
(HAMMER PRICE)

Düsseldorf. "Vue de la Ville de Dusseldorf prise de l'Academie". Teilansicht am Rhein mit Personen- und Bootsstaffage. Kol. Aquatinta nach u. aus L. Bleuler, Schaffhausen, um 1830; gest. von

Himely bei Imp. de Sauniée. 20:29,5 cm, darunter Titel. [Read more...](#)

Lot 1286*#

Sächs. Kreis. Funck / 7 Bll.

280.00 EUR
(HAMMER PRICE)

Sachsen. "Circulus Saxoniae superioris"; grenzkol.

Bei D. Funck, Nürnberg, um 1700. Mit ausgem. figürl. Wappenkartusche.
46:55,5 cm. [Read more...](#)

Lot 1291

Mit der Post-Karte

280.00 EUR
(HAMMER PRICE)

Engelmann, Taschenbuch für Reisende

Engelmann, J. B. u. (H. A. O.) Reichard. Taschenbuch für Reisende durch Deutschland und die angränzenden Länder. - Post-Routen durch Deutschland und die angränzenden Länder. Nebst ... Notizen für Reisende und einem Anhang über die ... bestehenden Eilwagen. 3. verb. u. verm. Auflage. 2 Teile in 1 Bd. Frankfurt, Wilmans, 1826. (16,5:10,5 cm). Mit 2 gefalt. Tab. 5 Bll., 342 S., 3 Bll. (Anz.); 157 S. (inkl. der mitpag. zweiten Tab.). Pp. d. Zt.; gering fleckig. - Zusammen mit der auf Lwd. aufgezogenen gest. Karte in Pp.-Schuber d. Zt.; Schuber etwas aufgeplatzt. [Read more...](#)

Lot 1404*#

Mylius, Fotografie von Frankfurt / 2 Bll.

280.00 EUR
(HAMMER PRICE)

Deutschland. - Frankfurt. - Mylius, C. F. Fotografie

des Frankfurter Mainufers, auf dünnen Karton aufgezogen. (Nach 1859).

Kartongr. 31,5:41,5 cm, Bildgr. ca. 17,5:23 cm. - Dazu: **T. Creifelds.**

Fotografie des Gutenbergsdenkmals auf dem Beßmarkt in Frankfurt auf

Fotografie des Gutenbergdenkmals auf dem Koblenzmarkt in Frankfurt, auf dünnen Karton aufgezogen. Ca. 1870. Kartongr. 32:36,5 cm, Bildgr. 16,5:21,5 cm. [Read more...](#)


Lot 1408*#

Hege, 2 Fotografien Akropolis / 3 Fotografien

280.00 EUR
(HAMMER PRICE)

Europa. - Griechenland. - Hege, W. 2 Fotografien

aus Athen. (Nach 1929). Bildgr.15,5:22,5 u. 21,5:16,5 cm. [Read more...](#)

Lot 1485 

Chenavard, Voyage en Grece

280.00 EUR
(HAMMER PRICE)

Türkei. - Chenavard, A. M. Voyage en Grèce et

dans le Levant fait en 1843-1844. Lyon, Boitel, 1849. (18:11,5 cm). **Mit 1 gefalt. lith. Karte u. 12 lith. Ansichten.** 272 S. - Angeb.: **Ders.** Sur le gout dans les arts. Lyon 1831. 24 S. Hldr. d. Zt. mit Rtit. u. Rvg., Gelenke u. Kanten minimal berieben. [Read more...](#)

2 in 1 vol. - **I.** Second, first illustrated edition. With views of Athens, Cairo, Constantinople etc. - Contemporary half-calf gilt. **Presentation copy** with ms. inscription by the author to half-title recto.

Lot 1710*

Rheinlauf. Sanson-Jaillot / 8 Bll.

280.00 EUR
(CLOSED)

Rhein. "Le Cours de la Riviere du Rhein"; grenzkol. Nach

Sanson bei H. Jaillot, Paris, 1692. Mit 2 figürl.-ornament. Kartuschen. Von 2 Platten gedruckt und zusammengesetzt; 86:58 cm. - Vgl. Schäfke/B. 345 (Ausg. 1672). [Read more...](#)

Lot 1739*#

Mittelmeer. Sanson-Jaillot

**280.00 EUR
(HAMMER PRICE)****Mittelmeer.** "La Mer Méditerranée". Grenzkol.

Kupferstich-Karte von Sanson bei H. Jaillot, Paris, um 1690. Mit 2 figürl. Kartuschen. Von 2 Platten gedruckt und zusammengesetzt; 54:87 cm, darüber Kopftitel. Etwas gebräunt bzw. braunfleckig. Löchlein links im Bild. [Read more...](#)

Lot 1767*#

Ligurien. (Janssonius)

**280.00 EUR
(HAMMER PRICE)****Ligurien.** "Liguria, ò Stato della Republica di

Genova". Grenzkol. Kupferstich-Karte (von J. Janssonius). Mit 2 ausgem. figürl. u. ornament. Kartuschen, farb. Wappen und Schiffsstaffage. 38:52 cm. [Read more...](#)

Lot 1052*#

Berufe. 2 anonyme Bll.

**300.00 EUR
(CLOSED)****Berufe.** "Das Café am Kreuzweg (&) Die fahrenden

Verzinner". 2 Bll. anonyme Aquarelle, wohl um 1860. Je ca. 32:26 cm, Ecken beschnitten. [Read more...](#)

Lot 1058*#

Malabar Fruits and Plants**300.00 EUR
(HAMMER PRICE)**

Blumen u. Pflanzen. 20 Bll. (Rheede)

Blumen und Pflanzen. 20 Bll. Kupferstiche (aus: H. A. van Rheede tot Drakestein, Hortus Indicus Malabaricus, erstmals Amsterdam 1678-79 erschienen). Plattengröße ca. 33,5-34:41,5-44 cm. Read more...

Lot 1059*#

Blumen u. Pflanzen. 20 Bll. (Rheede)

**300.00 EUR
(HAMMER PRICE)**

Blumen und Pflanzen. 20 Bll. Kupferstiche (aus: H. A. van Rheede tot Drakestein, Hortus Indicus Malabaricus, erstmals Amsterdam 1678-79 erschienen). Plattengröße ca. 33,5-34:41,5-44 cm. Read more...

Lot 1073*#

Blumen und Pflanzen. 55 Bll. (Dietrich)

**300.00 EUR
(HAMMER PRICE)**

Blumen und Pflanzen. 18 Bll. in altkol. Kupferstich (8) und altkol. Lith. (10; wohl aus: D. Dietrich, Flora universalis, Jena 1831 ff.). Blattgröße je ca. 40:25,5 cm. Gering gebräunt, kaum fleckig. - **Dazu:** 37 Bll. altkol. Kupf. meist gest. von F. Kirchner (wohl aus der von Dietrich hrsg. Zeitschrift für Gärtner, Botaniker und Blumenfreunde, Jena 1840 ff.). Blattgr. je 26:21,5 cm (6 im Querformat). Leicht gebräunt, vereinzelt leichter Druckabklatsch. - Zus. 55 Bll. Read more...

Lot 1104*#

Deko-Konvolut. 10 Bll.

**300.00 EUR
(HAMMER PRICE)**

Konvolute. 10 (4 kol.) Bll. aus verschiedenen Bereichen der dekorativen Graphik in unterschiedlichen Techniken u.

Formaten des 18.-20. Jh. [Read more...](#)

Lot 1158*

Seltene Wandkarte

**300.00 EUR
(HAMMER PRICE)**

Rhein, Saar etc. Jaillot. Lwd.

Pfalz. "Carte particuliere des Pays qui sont situéz entre le Rhein, la Sarre, la Moselle, et la Basse Alsace". Grenzkol. Kupferstich-Karte von (H.) Jaillot, um 1690. Mit figürl.-herald. Kartusche, Schriftkasten und Windrose. Von 6 Platten gedruckt und zusammengesetzt; 141:102 cm. [Read more...](#)

Lot 1167*#

Erlangen, Schloß. 13 Bll. Decker-Wolff

**300.00 EUR
(HAMMER PRICE)**

Erlangen. 13 Bll. Kupferstiche nach P. Decker bei J. Wolff (aus: Fürstlicher Baumeister oder Architectura civilis), Augsburg, um 1715; gest. von J. A. Corvinus. Verschied. Formate. [Read more...](#)

Lot 1190*#

Frankfurt. J. Sauv . Ger.

**300.00 EUR
(CLOSED)**

Frankfurt. "Francfort". Gesamtansicht vom Main aus mit reicher Personen- u. Bootsstaffage im Vordergrund. Kupferstich bei J. Sauv , Paris, um 1690. Mit Schriftband und 2 Wappen oben. 33,5:49,5 cm, darunter latein. u. franz . Verse sowie Legende 1-18 (ca. 3 cm hoch). [Read more...](#)

Lot 1278*#

Dresden, "Priessnitz". Jentzsch-Hammer

**300.00 EUR
(CLOSED)**

Dresden. "Vue de Priessnitz sur l'Elbe aux environs de Dresden prise près le magasin de charbon de terre". Blick über die Elbe, im Vordergrund Boote und figürl. Staffage. Altkol. Umrissrad. nach J. G. Jentzsch von G. C. Hammer, um 1840. 37:53 cm, darunter der gest. Titel. Read more...

Lot 1293

Mit seltener Ansicht**300.00 EUR
(CLOSED)**

Wundt, Heidelberger Universität

Heidelberg. - Wundt (Wund), F. P. Beiträge zu der Geschichte der Heidelberger Universität, besonders genaue Nachricht von der Reformation dieser hohen Schule ... im Jahr 1558. aus einer alten Handschrift. Mannheim, Bender, 1786. (18:11 cm). **Mit 1 gefalt. Kupfertafel von Jakob Rieger.** 172 S., 1 Bl. Errata. - Angebunden: **J. B. Wigard.** Ruprecht I Kurfürst von Pfalz oder die Veranlassung zur Erweckung und Verbreitung der Wissenschaften in Deutschland durch Errichtung der hohen Schulen, Ein Gedicht bey Gelegenheit der vierten Jubelfeyer (etc.). Ebda. 1786. XX, 183 S. Hldr. d. Zt. mit Rvg. u. 2 Rsch., berieben u. bestoßen. Read more...

Lot 1297

Tolner, Historia Palatina

**300.00 EUR
(HAMMER PRICE)**

Pfalz. - Tolner, C. L. Historia Palatina, seu primorum & antiquissimorum Comitum Palatinorum ad Rhenum res gestae. 2 Tle. in 1 Bd. Frankfurt, Knoch, 1700. Fol. (36:21 cm). Mit gest. Front., 1 Kupfertaf., 16 (dav. 5 gest.) Stammtaf., 2 gest. Titel- u. 2 Textvign. 4 Bll., 418; 180 S., 19 Bll. Prgt. d. Zt., in mod. Pp.-Schuber. Read more...

Lot 1321

Glafey, Geschichte des Hauses Sachsen. 1721

**300.00 EUR
(CLOSED)**

Glafey, A. F. Kern der Geschichte des hohen chur- und fürstlichen Hauses zu Sachsen. Frankfurt u. Leipzig., Riegel, 1721. (17,5:11,5 cm). **Mit gest. herald Front. u. 17 gest. Porträttafeln.** 5 Bll., 1264 S., 16 (l.w.) Bll. Ldr. d. Zt.; goldgepr. Rückentitel etwas abgerieben, Rückdeckel mit Wurmspur. [Read more...](#)

Lot 1330

Müller, Sachsen Annales

**300.00 EUR
(HAMMER PRICE)**

Müller, J. S. Des Chur- und Fürstlichen Hauses Sachsen, Ernestin- und Albertinischer Linien, Annales, von Anno 1400 bis 1700. Weimar, Gleditsch (in Leipzig), 1701. Fol. (33:22,5 cm). Mit Kupfertitel. 9, 14 Bll. (mit 23 genealog. Tabellen), 680 S., 81 Bll. Prgt. d. Zt. mit spanischen Kanten u. hs. Rtitel, etwas angestaubt u. berieben. [Read more...](#)

Lot 1344

Souvenir de Nice

**300.00 EUR
(HAMMER PRICE)**

Nizza. - Souvenir de Nice (Deckeltitel). Paris, Lemercier für A. Delbecchi, 1857. Qu.-4to (24,5:32 cm). 12 getönte lith. Tafeln. Hldr. d. Zt. mit etwas Gold- u. Blindprägung, etwas beschabt, leicht lichtrandig bzw. fleckig, 1 Ecke des Rückdeckels leicht gestaucht, vord. Innengelenk gebrochen u. freies Vorsatz geknittert. [Read more...](#)

Lot 1380 

Grandjean/Famin, Architecture toscane

300.00 EUR
(HAMMER PRICE)

Toscana. - Grandjean de Montigny, A. u. A. Famin.

Architecture toscane, ou palais, maisons, et autres édifices de la Toscane. Paris, Didot, 1815. Fol. (46,5:31 cm). **Mit gest. Titel u. 109 Kupfertafeln.** 2 Bll., VII, 50 S. Grüner Halbmaroquinband d. Zt. mit goldgepr. Rückentitel u. Deckelfiletten, Rücken etwas berieben u. mit wenigen Wurmlöchlein, Deckelbezüge innerhalb der Filetten mit mod. Papier überklebt; mod. Hlwd.-Schuber. [Read more...](#)

First edition. With engraved title and 109 engraved plates. - Slight foxing in places. Contemporary half-calf, spine somewhat rubbed and with a few wormholes, covers renewed; in slipcase, also with new paper covers. Broadmargined copy.

[← Index](#)

« previous 1 2 3 ... 13 14 15 ... 27 28 29 next

Lot 1452



Du Ponceau, Mémoire sur le système grammatical

**300.00 EUR
(CLOSED)**

Indianer. - Du Ponceau, P. E. Mémoire sur le système grammatical des langues de quelques nations indiennes de l'Amérique du nord. Paris, Pihan de la Forest u.a., 1838. (22:13,5 cm). XVI, 464 S. Grüner Hldr. d. späten 19. Jh., minimal berieben, beide Gelenke oben mit kl. Einriss. Read more...

Lot 1459



(Mazzei), Geschichte der Vereinigten Staaten

**300.00 EUR
(HAMMER PRICE)**

(Mazzei, F.) Geschichte und Staatsverfassung der Vereinigten Staaten von Nordamerika. Von einem virginischen Bürger. Aus dem Französischen nebst einigen Anmerkungen. 2 Tle. in 1 Bd. Leipzig, Weygand, 1789. (18:11,5 cm). Mit gest. Titelvign. 3 Bll., 330; 290 S. Ldr. d. Zt. mit Rvg. u. 2 farb. Rsch., Rücken mit kl. Abplatzungen, am Kopf bestoßen. Read more...

Lot 1574*#



"Planisphaer.". Richter / 2 Bll.

**300.00 EUR
(HAMMER PRICE)**

"Planisphaer. ter. cum globo coel. et terr. et spharmil.". Weltkarte in 2 Hemisphären (Ø je 12 cm), oberhalb Titelschriftband und 4 Darstellungen von Planetensystemen, unterhalb Abb. von Erd- und Himmelsglobus sowie Armillarsphäre, im Hintergrund Putti und Darst. von Naturereignissen. Kol. Kupferstich nach **J. A. Richter**, 1738; gest. von Bernigeroth, Leipzig, 1741. 19:22,5 cm. Read more...

Lot 1589*#



Globus. "Sphaerarum". Homann

**300.00 EUR
(HAMMER PRICE)**

Globen. "Sphaerarum artificialium typica repraesentatio novissime adumbrata". Darstellungen einer Armillarsphäre sowie eines Erd- und Himmelsglobus auf 1 Blatt. Altkol. Kupferstich von J. B. Homann, um 1720. Mit Titelleiste oben. 48:58 cm. Read more...

Lot 1605*#



"Theoria planetarum". Homann / 4 Bll.

**300.00 EUR
(HAMMER PRICE)**

Planeten. "Theoria planetarum primariorum". 2 gr. Darstellungen im Rund, umgeben von 6 kleineren Diagrammen und Text in den Ecken. Kol. Kupferstich nach J. G. Doppelmayr von J. B. Homann, um 1720. Mit ausgem. Titelleiste. 47,5:56 cm. Hs. Notiz rechts. Read more...

Lot 1617*#



Südafrika. "Aethiopia inferior". / 4 Bll. (Blaeu)

**300.00 EUR
(HAMMER PRICE)**

Südafrika. "Aethiopia inferior, vel exterior". (Von W. Blaeu), um 1640. Mit ausgem. figürl. Kartusche, Tier- und Schiffsstaffage. 38:50 cm. Read more...

Lot 1624*#



Amerika. 2 Bll. N. de Fer

**300.00 EUR
(HAMMER PRICE)**

"L'Amerique meridionale et septentrionale".

Grenzkol. Kupferstich-Karte von **N. de Fer**, Paris, 1705; gest. von C. Inselin. Mit 3 ornament. und herald. Kartuschen. 22,5:34 cm. - **Dazu:** Zugehöriges Textblatt. - Zus. 2 Bll. [Read more...](#)


Lot 1634*#



"Tabula Magellanica". Janssonius

300.00 EUR
(HAMMER PRICE)

Magellanstraße. "Tabula Magellanica, qua Tierra del Fuego". Altkol. Kupferstich-Karte von J. Janssonius. Mit 4 ausgem. figürl. und herald. Kartuschen sowie reicher farb. figürl. und maritimer Staffage. 40:52 cm. [Read more...](#)

Lot 1637*# 




New York. "Nieuw Amsterdam"

300.00 EUR
(HAMMER PRICE)

New York. "Nieuw Amsterdam op t Eylant Manhattans". Blick auf die Stadt mit Booten im Vordergrund. Farb. Nachdruck nach der Rad. auf der Visscher-Karte "Novi Belgii novaeque Angliae nec non partis Virginiae tabula", die ca. 1655 entstanden ist. 6:30,5 cm, darunter Legende A-K. [Read more...](#)

Photomechanical colour reprint of this rare small view of c. 1650, which is augmentative discussed by the 2 bibliographies. - Prepared: cut to neatline and mounted on paper, and false platemark added. Light browning and spotting; some faint creases to image.

Lot 1670*# 



Japan. Tomonari Shokyoku. Rolle/Kiste

300.00 EUR
(HAMMER PRICE)

Japan. "Dai nihon dochu saiken ki" (Travel map of

Japan). Kol. Holzschnitt von Tomonari Shokyoku bei Mikawayaya Tetsugoro, Tokyo, um 1850. Auf 4 Papierbögen gedruckt u. zusammengesetzt, ferner aufwendig präpariert (s.u.); 34,5:176,5 cm. [Read more...](#)

Pictorial travel map of Japan with the names of provinces, castles, the local rulers (daimyos), temples, roads and coaching inns, also numerous ships with anchor places and tradelanes. - Col. woodcut; 4 sheets joined. Some spotting; splits, smaller holes and 2 flaws to former foldings. Elaborately prepared: the joined sheets mounted on golden marbled paper with wide margins and backed with paper (total size: 43:250 cm); rolled up on bone bar resp. with ribbon on brocade border, in modern wooden case.

Lot 1700*#



Europa. Ca. 110 Bll.

300.00 EUR
(HAMMER PRICE)

Konvolute. Ca. 110 Bll. (wenige kol.) in unterschiedlichen Techniken u. Formaten. 16.-19. Jh. [Read more...](#)

Lot 1715*#



Schweiz. 11 Bll. Weber-Bleuler/Leuthold

300.00 EUR
(HAMMER PRICE)

Schweizer Ansichten. 11 Bll. Aquatintaradierungen von bzw. bei Weber-Bleuler (4), Weber-Leuthold (5) bzw. Du Bois und Ruff-Bl. (je 1), um 1820. Je ca. 13:17 cm. [Read more...](#)

Lot 1723*#



Korsika. J. Janssonius

300.00 EUR
(HAMMER PRICE)

Korsika. "Insulae Corsicae nova et accurata decriptio". Altkol. Kupferstich-Karte von J. Janssonius. Mit 2 ausgem. figürl. Kartuschen, kol. Wappen u. farb. maritimer Staffage. 38:50 cm. [Read more...](#)

Lot 1749*#



Wales. J. Blaeu

300.00 EUR
(HAMMER PRICE)

Wales. "Wallia Principatus vulgo Wales". Altkol. und stellenweise goldgehöhte Kupferstich-Karte von J. Blaeu. Mit 3 ausgem. figürl. u. ornament. Kartuschen sowie 7 kol. Wappen und 3 farb. Segelschiffen. 38:50 cm. [Read more...](#)


Lot 1766*#



Ligurien. W. Blaeu

300.00 EUR
(HAMMER PRICE)

Ligurien. "Liguria, ò Stato della Republica di Genova". Altkol. Kupferstich-Karte von W. Blaeu. Mit ausgem. figürl. Kartusche, je 1 kl. und gr. farb. Wappen sowie Schiffsstaffage (jeweils ausgem.). 38:52,5 cm. [Read more...](#)

Lot 1770*# 



Mantua. Plan-Prospekt. Seutter

300.00 EUR
(HAMMER PRICE)

Mantua. "Mantua la citta principale, et fortezza incomparabile, del Ducato medesino in Italia". Altkol. Grundriss mit Umgebung, darunter unkol. Prospekt (10,5:56 cm). Kupferstich von M. Seutter, um 1730. Mit ital.-dt. Schriftleiste oben, ornament. Kartusche,

Windrose und kl. Wappen. 49:57 cm. [Read more...](#)

Rare and fine plan with view at bottom. "La carta... si distingue per la ricchezza dei dettagli e l'accuratezza dell'esecuzione... Con particolare cura è disegnata l'isola del Te, con il palazzo, le nuove fortificazioni ed il sistema idrografico... del lago di Paiolo... nel settore inferiore della stampa compare una veduta prospettica della città ripresa dal borgo di S. Giorgio". - Original col. to plan, view below uncol. Light occasional spotting, slight waterstain at top center just affecting title.

Lot 1779*#



Oberitalien. "Mediolanensis" in 2 Ex. Seutter

**300.00 EUR
(CLOSED)**

Oberitalien. "Tabula geographica in qua integri Ducatus Mediolanensis et Mantuanus; item Ditione Veneta et Comitatus Tyrolensis" in 2 Varianten. 2 Bll. altkol. Kupferstich-Karten von M. Seutter, um 1730/40. Mit je 1 figürl. Kartusche. Jeweils 46,5:57 cm. [Read more...](#)

Lot 1785*#



Po. 2 Bll. Seutter

**300.00 EUR
(HAMMER PRICE)**

Po. "Cursus Padi per Longobardiam a fonte usque ad ostia". 2 (statt 3) Bll. der Karte von Oberitalien. Altkol. Kupferstiche von M. Seutter, um 1740. Mit ornament. Titel- und allegor. Wappenkartusche. Je 57:45 cm. [Read more...](#)

Lot 1796*#



Rom. Teilansichten. 6 Bll. Rossini

**300.00 EUR
(HAMMER PRICE)**

Rom. 6 Bll. Teilansichten mit reicher Figurenstaffage. Kupferstiche von (L.) Rossini, datiert 1820-23.

Verschiedene Bildformate auf Qu.-gr.-fol.-Bll. [Read more...](#)

Lot 1806*#



Sardinien. Seutter

**300.00 EUR
(CLOSED)**

Sardinien. "Insula et Regnum Sardiniae". Altkol.

Kupferstich-Karte von M. Seutter, um 1740. Mit 3 figürl. und herald. Kartuschen sowie farb. Windrose. 57:49 cm. [Read more...](#)

Lot 1815*#



Venedig. 8 Bll. (Graevius) / 10 Bll.

**300.00 EUR
(HAMMER PRICE)**

Venedig. 8 Bll. mit Teil- und Gebäudeansichten, alle mit figürlicher bzw. Bootsstaffage. (Aus J. G. Graevius, Splendor magnificentissimae urbis Venetiarum, Leiden, P. van der Aa, 1722). Alle mit ornament. Einfassung, in diese unten dreisprachiger Titel eingesetzt. Blattgröße 37:41-45 cm. [Read more...](#)

Lot 1819*



Friesland. (Ortelius) / 8 Bll.

**300.00 EUR
(HAMMER PRICE)**

Friesland. "Oost ende West Vrieslandts beschrijvinghe... 1568"; kol. (Aus A. Ortelius, dt. Ausgabe, 1580/89). Mit 2 ausgem. Rollwerkskartuschen. 34:50 cm. - Rijke, Frisia 6; Broecke 80; Koeman III, 3040:31.1. [Read more...](#)

1850*

Lot 1853*



Ostpreußen. Robert (de Vaugondy) / 9 Bll.

300.00 EUR
(HAMMER PRICE)

Ostpreußen. "La Prusse"; kol. Von Robert (de Vaugondy), 1751; gest. von G. Delahaye. Mit ornament. Kartusche. 48,5:61 cm. - Jäger 130; Pedley 296. [Read more...](#)

Lot 1861*#



St. Petersburg. "Ingriae". Homann Erben

300.00 EUR
(HAMMER PRICE)

St. Petersburg. "Ingermanlandiae seu Ingriae novissima tabula". Altkol. Kupferstich-Karte nach A. Rostowzew bei Homann Erben, 1734. Mit 3 großen ausgem. figürl. Kartuschen, davon eine mit Ansicht von St. Petersburg vom Meer aus (ca. 14:23 cm). 47:55 cm. [Read more...](#)

Lot 1139*#



"Germany". Speed-Baßett & Chiswell

320.00 EUR
(HAMMER PRICE)

"A newe mape of Germany... 1626". Kol. Kupferstich-Karte von **J. Speed bei T. Baßett u. R. Chiswell**, (London, 1676). Mit ausgem. Wappenkartusche und 3 kol. Randleisten: seithl. je 5 Trachtenfiguren und oben 8 kl. Ansichten im Oval (je 3:6 cm). 40,5:52,5 cm. [Read more...](#)

Lot 1173*



Nürnberg. Plan-Prospekt. Homann / 3 Bll.

320.00 EUR
(HAMMER PRICE)

Nürnberg. "Prospect und Grundris der... Stadt Nürnberg". Stadtplan mit Umgebung, darunter Prospekt (ca. 9:47 cm) in

figürl. Barockkartusche; altkol. Von J. B. Homann, um 1720. Oben Titelleiste und Schriftkasten mit Legende. 48:56 cm. - Fauser 10089; Diefenbacher u.a. 98 u. Abb. 105. [Read more...](#)

Lot 1194*#



Frankfurt. Plan-Prospekt. Seutter. Ger.

320.00 EUR
(HAMMER PRICE)

Frankfurt. "Franckfurt am Mayn". Altkol. Plan mit Einzeichnung wichtiger Gebäude, darunter unkol. Prospekt (10:35,5 cm), flankiert von Allegorien. Kupferstich von M. Seutter, um 1730. Mit ausgem. Kopfleiste mit latein.-dt. Titel, Legende und 2 Wappen. 49:57 cm. [Read more...](#)

Lot 1287*#



Lohmen, "près de Liebethal". Bruder

320.00 EUR
(HAMMER PRICE)

Sächsische Schweiz. "Vue de Lohmen près de Liebethal". Altkol. Umrissrad. von C. Bruder, um 1810. 37,5:53 cm, darunter Titel und Künstlernamen hs. in Tinte ergänzt. [Read more...](#)

Lot 1372



Pausanias, Grèce. 2 Bde.

320.00 EUR
(HAMMER PRICE)

Pausanias. Voyage historique de la Grèce, traduit en François, avec des remarques. Par l'abbé Gedoyn. 2 Bde. Paris, Didot, 1731. 4to. (26:20,5 cm). Mit gest. Front., 4 gefalt. Kupfertafeln u. 4 Kupferkarten auf 3 Falttafeln. 1 Bl., XXIV, VIII, 478 S., 1 Bl.; 1 Bl., VI, 523 S., 1 Bl. Ldr. d. Zt. mit reicher Rvg., farb. Rsch. u. Stehkantenvergoldung, Deckel etwas aufstehend u. mit kl. Fehlstellen im Bezug. [Read more...](#)

Lot 1512



(Beurain, Campagnes de Turenne). Atlas

320.00 EUR
(HAMMER PRICE)

Beurain, J. de. (Histoire des quatre derniers campagnes du Marechal de Turenne en 1672-1675). Tafelbd. (Paris 1782). Fol. (40:27,5 cm). **Mit gest. Porträt, 4 gefalt. Kupferkarten auf 4 (statt 9 Bll.), 15 (11 doppelblattgr., 4 gefalt.) Kupferplänen u. 2 doppelblattgr. Kupfertafeln.** Ldr. d. Zt. mit Rsch. u. Rvg., beschabt, beide Unterecken gestaucht, Außengelenke oben u. unten angeplatzt. [Read more...](#)

[← Index](#)

« previous 1 2 3 ... 14 15 16 ... 27 28 29 next

Lot 1572*#



Östl. Hemisphäre. "Facies altera". (J. Zahn)

320.00 EUR
(HAMMER PRICE)

"Facies altera hemisphaerii terrestris". Karte nur der östl. Hemisphäre im Rund, umgeben von Abb. von Sternbildern oben sowie unten Allegorien auf Herbst und Winter. Kupferstich (aus **J. Zahn**: Mundus mirabilis, Nürnberg, 1696). 36:41,5 cm. [Read more...](#)

Lot 1610*#



"L'Afrique". Jaillot-Mortier

320.00 EUR
(HAMMER PRICE)

"L'Afrique". Grenzkol. Kupferstich-Karte nach Sanson von **H. Jaillot bei P. Mortier**, Amsterdam, um 1700. Mit 2 figürl.-ornament. Kartuschen. Von 2 Platten gedruckt und zusammengesetzt; 54:87,5 cm, darüber zusätzl. französ. Titel. [Read more...](#)

Lot 1627*#



"Amérique". Nolin-Daumont / 2 Bll.

320.00 EUR
(HAMMER PRICE)


"Amérique ou nouveau continent". Von **J. B. Nolin bei (J. F.) Daumont**, Paris, 1759. Mit floraler Kartusche mit 2 Indianern, je 1 kl. ornament. Kart. und Nebenkarte, seitl. Legenden. 46,5:66 cm. [Read more...](#)

Lot 1631*#



"West Florida". Jefferys-Laurie & Whittle

320.00 EUR
.....

**(HAMMER PRICE)****Florida.** "The coast of West Florida and Louisiana".

Kupferstich-Karte nach T. Jefferys bei Laurie & Whittle, London, 1794.

Mit Kopftitel, Windrose und Segelschiffen. 49:62 cm. [Read more...](#)

Lot 1653*#



Arabien. Schley-(Prevost) / 6 Bll.

**320.00 EUR
(HAMMER PRICE)****Arabien.** "Carte de la coste d'Arabie Mer Rouge et

Golfe de Perse... 1740". (Von J. N. Bellin aus: Prévost, 1745ff); gest. von J.

v. Schley. Mit 2 ausgem. ornament. Kartuschen. 22:25 cm, darunter

holländ. Text. - Tibbets 267; Al Ankary S. 328. Abb. [Read more...](#)

Lot 1671*#



Japan. 19 Bll. Bellin u.a.

**320.00 EUR
(HAMMER PRICE)****Japan.** 19 (14 kol.) Bll. in unterschiedlichenTechniken und Formaten. 18.-19. Jh. [Read more...](#)

Lot 1838*#



Breslau. (Schedel)

**320.00 EUR
(HAMMER PRICE)****Breslau.** "Bressla". Gesamtansicht. Holzschnitt

(aus der Schedel'schen Weltchronik, latein. Ausg., 1493). 23,5:53 cm; auf

dem vollen Doppelblatt. [Read more...](#)

Lot 1876*#



Escorial. Ortelius / 5 Bll.

320.00 EUR
(HAMMER PRICE)

Escorial. "Scenographia totius fabricae S. Laurentii in Escoriali". Ansicht aus der halben Vogelschau mit Fernsicht auf die umliegenden Orte bis Madrid. Kol. Kupferstich von A. Ortelius, 1591, (aus der latein. Ausg. 1609/12). Mit ausgem. Rollwerkskartusche und Erl. unten. 36:47 cm. Read more...

Lot 1063*#



Blumen u. Pflanzen. 37 Bll. (Rumpf)

350.00 EUR
(CLOSED)

Blumen und Pflanzen. 37 (11 kol., 1 ankol.) Bll.

Kupferstiche (aus: G. E. Rumpf, Herbarium Amboinense), um 1750. Je ca. 32:20 cm. Read more...

Lot 1065*#



Blumen u. Pflanzen. 44 Bll. J. Miller

350.00 EUR
(HAMMER PRICE)

Blumen und Pflanzen. 41 (17 altkol.; wenige doppelt) Kupferstiche aus J. Miller (eigentl. J. S. Müller, Illustratio systematis sexualis Linnaei, London), 1770 ff. Blattgröße je ca. 53:36 cm. Read more...

Lot 1087*#



Friedrich II. "Kunersdorf". Wolf-Berger / 25 Bll.

350.00 EUR
(HAMMER PRICE)



Friedrich II., der Große. "Friedrich IIte in der Schlacht bei Kunersdorf" (1759) zu Pferde, rechts im Hintergrund Schlachtgetümmel. Kupferstich nach L. Wolf von D. Berger (bei Gebr. Rocca, Berlin), 1804. 41:57 cm, darunter deutsch-französ. Titel. [Read more...](#)

Lot 1115*#



Raffael/Lasinio, 14 Bll. Logge del Vaticano / 17 Bll. **350.00 EUR (HAMMER PRICE)**

Raffael Santi d'Urbino. "Logge del Vaticano".
Komplette Folge von 14 Bll. Kupfertafeln (inkl. Titel) gest. von C. Lasinio, Titel von G. Balzar. Florenz, N. Pagni, ca.1802. Blattgröße je 62:44,5 cm. [Read more...](#)

Lot 1144*



Deutschland, Ansichten. 13 Bll. Merian **350.00 EUR (HAMMER PRICE)**

Konvolute. 13 Bll. Gesamtansichten. Kupferstiche von Merian, um 1650. Meist von 2 Platten gedruckt und zusammengesetzt; 13-23:50-65 cm. [Read more...](#)

Lot 1145*



Deutsche Gebiete. 14 Bll. (Pitt) **350.00 EUR (HAMMER PRICE)**

Konvolute. 14 (8 kol.) Bll. Kupferstich-Karten (aus M. Pitt, English Atlas), um 1680. Mit teilw. ausgem. Kartenschmuck .Qu.-fol. [Read more...](#)

the North Pole, performed in his Majesty's ships Dorothea and Trent, under the command of Captain David Buchan, 1818. London, R. Bentley, 1843. (23:15 cm). **Mit Holzstich-Frontispiz, lith. Faltkarte, 3 (2 doppelblattgr.) lith. u. 2 Stahlstich-Tafeln.** IX, 351 S. Ldr. d. Zt. mit farb. Rsch., Verg. u. goldgepr. Wappensupralibros der Brewers' Company London; beschabt sowie etwas fleckig u. bestoßen, Deckel wasserrandig, der hintere stärker. [Read more...](#)

First edition. With woodcut frontispiece, folding lith. map, 3 (2 folding) lith. and 2 steel engr. plates. - Some browning and foxing, heavier esp. to engr. plates; marginal tears to folding plates (affecting image). Lacking half-title. Bound in contemp. calf gilt with the the arms of the Worshipful Company of Brewers; somewhat rubbed and worn, dampstaining to covers.

Lot 1339

Grisebach, Rumelien und Brussa. 2 Bde.

350.00 EUR
(HAMMER PRICE)

Grisebach, A. Reise durch Rumelien und nach Brussa im Jahre 1839. 2 Bde. Göttingen, Vandenhoeck & Ruprecht, 1841. (21,5:13 cm). Mit 2 lith. Taf. VI, 361 S.; 1 Bl., 373 S. Späterer Pp. mit eingebunden OU., OU.-Vorderdeckel von Bd. 1 mit hinterlegten Fehlstellen im unteren Rand, OU. von Bd. 2 aufgezogen. [Read more...](#)

Lot 1355

Rademaker, Nederlandsche outheden en gezichten

350.00 EUR
(HAMMER PRICE)

Rademaker, A. Kabinet van nederlandsche en Kleefsche outheden (Tl. I) - Versameling van hondert vyftig Nederlantse outheeden en gesigten (Tl. II). 2 Tle. in 1 Bd. Amsterdam, I. Tirion, (1750?). 4to (29:23,5 cm). **2 Kupfertitel u. 300 Kupfer auf 150 Tafeln.** Etwas späterer Hprgt. mit hs. Rtitel [Read more...](#)

Lot 1371

Norvins, L'Italie pittoresque

**350.00 EUR
(CLOSED)**

Norvins, J. de., C. Nodier et al. L'Italie pittoresque.

Deuxième et nouv. éd. 10 Tle. in 1 Bd. Paris, Ledoux, 1845. Gr.-8vo (27,5:19,5 cm). Mit 2 gefalt. gest. Karten u. 124 Stahlstichtafeln.

Goldgepr. Lwd. d. Zt. mit Goldschnitt, etwas berieben, Ecken abgestoßen, hint. Gelenk geplatzt u. vord. Innengelenk gebrochen. [Read more...](#)

Lot 1434 

Klaproth, Examen critique

**350.00 EUR
(CLOSED)**

Ägypten. - Klaproth, J. v. Examen critique des travaux

de feu M. Champollion, sur les hiéroglyphes. Paris, Libr. Orientale de Dondey-Dupré, 1832. (22:14,5 cm). **Mit 3 (2 gefalt.) lith. Tafeln.** 4 Bll., 175 S. Hldr. d. Zt., etwas berieben, unauffällige kl. Restaurierungen. [Read more...](#)

First edition. With 3 (2 folding) lith. plates. - Minor browning and small marginal tear to 1st plate. - Contemp. half-calf, slightly rubbed, minor restorations.

Lot 1447 

Barlaeus, Rerum per octennium in Brasilia

**350.00 EUR
(HAMMER PRICE)**

Brasilien. - Barlaeus, C. Rerum per octennium in

Brasilia et alibi gestarum, sub praefectura comitis I. Mauritii historia. Ed.

secunda. Cui accesserunt G. Pisonis tractatus (IV). Kleve, T. Silberling,

1660. (16:10 cm). **Mit Kupfertitel, 3 gefalt. Kupfer-Ktn. u. 6 (5 gefalt.)**

Kupfertaf. auf zus. 7 Bll. (ohne Portr. u. Wappenkupf). 5 Bll., 664 S., 11 (ohne d.l.w.) Bll. Prgt. d. Zt. mit hs. Rtit., etwas fleckig. [Read more...](#)

The "little Barleu" number of illustrations and size reduced, but text

The title dated, number of illustrations and size reduced, but text enlarged. - Minor tanning, some worming to first part, larger traces filled in, corner supplied at leaf A1. Lacking portrait and coat-of-arms engr. (supplemented by faks.) and last blank. Bound in contemp. vellum with ms. title to spine; little stained.

Lot 1469

Graul, Reise nach Ostindien. 5 Bde.

**350.00 EUR
(CLOSED)**

Graul, K. Reise nach Ostindien über Palästina und Egypten von Juli 1849 bis April 1853. 5 Bde. Leipzig 1854-1856. (19:13 cm). **Mit 11 (statt 12) Stahlstichtafeln.** Dunkelgrüne Lwd. d. Zt. mit goldgepr. Rtit. und etwas Rvg.; gering berieben. [Read more...](#)


Lot 1470 

Hodges, Travels in India

**350.00 EUR
(CLOSED)**

Hodges, W. Travels in India during the years 1780, 1781, 1782, & 1783. London, for the author and sold by Edwards, 1793. 4to (30:24,5 cm). **Mit 1 gefalt. gest. Karte u. 14 Kupfertafeln.** VI, 156 S., 1 Bl. Mod. Hldr. mit Rsch., gering berieben. [Read more...](#)

First edition. - Slight thumbing or foxing in places, marginal waterstaining to 8 plates, small marginal tear to map. Recent half-calf, slightly rubbed.

Lot 1476 

Leguat, A new voyage to the East-Indies

**350.00 EUR
(HAMMER PRICE)**

Leguat, F. A new voyage to the East-Indies... And an account of the most remarkable things in Maurice island, Batavia, at the Cape of Good Hope, the island of St. Helena, and other places in their

way to and from the Desart Isles. 2 Tle. in 1 Bd. London, R. Bonwicke u.a., 1708. (18,5:12 cm). **Mit gest. Frontispiz, 4 gest. Faltkarten u. -plänen sowie 27 (statt 28; 9 gefalt.; 1 ankol.) Kupfertafeln.** 3 Bll., 1 Bl. Anzeigen, XV, 248 S., 11 Bll., 1 Bl. Anzeigen. Ldr. d. Zt. mit goldgepr. Deckelbordüren, Rsch. u. Rückenverg., etwas bestoßen u. berieben, Rücken unter Verwendung des alten Materials restauriert. Read more...

First English edition. With engraved frontispiece, 4 engr. folding maps and plans, and 27 (of 28; 9 folding, 1 col.) engr. plates. - Slight staining and browning, heavier to text. Some small tears to margins or foldings, 1 plan tremmed at bottom. Lacking 1 plate. Bound in contemporary gold-and blind tooled calf, somewhat rubbed and worn, spine renewed using original material.

Lot 1549

Victoires des Français. 27 Bde.

**350.00 EUR
(HAMMER PRICE)**

Victoires, conquêtes, désastres, revers et guerres civiles des Français de 1792 à 1815. Par une société de militaires et de gens de lettres. 27 Bde. Paris, Panckoucke, 1817-22. (21:13 cm). **Mit 1 Frontispiz, 171 (109 gefalt.) gest. Karten u. Plänen sowie 8 (statt 16) Faksimiles.** Uniforme Hldr. d. Zt. mit farb. Rückenschild u. Rückenvergold., etwas beschabt u. bestoßen, Gelenke teils mit meist kl. Einrissen, einige Kapitale etwas abgestoßen, Bd. 16 Rücken am Kopf repariert. Read more...

Lot 1592*#

8 Bll. Brion de la Tour-Desnos

**350.00 EUR
(HAMMER PRICE)**

Konvolute. 8 (inkl. figür.-allegor. Titelbl., 7 altkol.) Bll. Kupferstiche von (L.) Brion (de la Tour) bei Desnos, 1786. Die Karten teilw. mit ornament. Kartusche, seiti. davon jeweils Drucktext montiert u. alles eingefasst mit breitem, von separater Platte gedrucktem Zierrahmen. Gesamtgröße je ca. 38:55 cm. Read more...

Lot 1614*#

Afrika. Ca. 70 Bll. Bellin, de Fer u.a.

350.00 EUR
(HAMMER PRICE)

Konvolute. Ca. 70 (einige kol. bzw. grenzkol.) Bll. in unterschiedlichen Techniken (meist Kupf.) u. Kleinformaten des 18.-19. Jh. [Read more...](#)

Lot 1633*#

Amerika-Konvolut. Ca. 30 Bll.

350.00 EUR
(HAMMER PRICE)

Konvolut. Ca. 30 Bll. in unterschiedlichen Techniken u. Formaten des 18.-19. Jh. [Read more...](#)

[← Index](#)

« previous 1 2 3 ... 15 16 17 ... 27 28 29 next

Lot 1640*#



Nordamerika. Homann Erben / 2 Bl.

350.00 EUR
(HAMMER PRICE)

Nordamerika. "America septentrionalis". Nach d'Anville bei Homann Erben, 1777. Mit ornament. Kartusche und 2 dt. Legenden oben links und unten rechts. 45,5:50,5 cm. [Read more...](#)

Lot 1641*#



Nordamerika, "Mexique". Delisle-Dezauche

350.00 EUR
(HAMMER PRICE)

Nord- und Mittelamerika. "Carte du Mexique et des Etats Unis d'Amérique, partie meridionale". Grenzkol. Kupferstich-Karte von G. Delisle bei P. Buache, "nouvellement revue et augmentée" von Dezauche, Paris, 1783. Mit 2 figürl. u. ornament. Kartuschen. 48:65 cm. [Read more...](#)

Lot 1664*#



Israel. Lotter / 6 Bl.

350.00 EUR
(HAMMER PRICE)

Israel. "Terra Sancta sive Palaestina". Altkol. Kupferstich-Karte von T. C. Lotter, 1759; gest. von M. A. Lotter. Mit gr. figürl. Kartusche und kl. grenzkol. Nebenkarte. 48:58 cm. Etwas flau abgedruckt; leicht gebräunt, Kolorit verblasst. - Laor 448. [Read more...](#)

Lot 1678*#



"Deserts d'Égypte" Micholet

350.00 EUR



Deserts d'Egypte . MICHALET

**350.00 EUR
(CLOSED)**

Naher Osten. "Les deserts d'Egypte, de Thebaide, d'Arabie, de Sirie, &c.". Altkol. Kupferstich-Karte bei E. Michalet, Paris, 1693. Mit figürl. und Vorhang-Kartusche, reicher Tier- und Figurenstaffage sowie gr. Windrose (jeweils ausgem.). Von 2 Platten gedruckt und zusammengesetzt; 56:78 cm. [Read more...](#)

Lot 1707*



Rhein. 4 Bll. (Münster)

**350.00 EUR
(HAMMER PRICE)**

Rhein. "Die erst (&) Die ander (&) Die dritte Tafel des Rheinstroms". Kol. Holzschnittkarte (aus S. Münster, 1588). Mit 3 ausgem. Schriftkästen oben. Von 3 Blöcken gedruckt und zusammengesetzt; 31:104 cm, darüber die Titel. [Read more...](#)

Lot 1735*#



Malta. (Janssonius)

**350.00 EUR
(HAMMER PRICE)**

Malta. "Insulae Melitae vulgo Malte nova et accurata descriptio". Karte der Inselgruppe, unten rechts eingesetzt Plan der Bucht von Valletta (13:18 cm). Altkol. Kupferstich (von J. Janssonius, holländ. Ausgabe, 1650). Mit 3 ausgem. figürl. Kartuschen, kol. Wappen und Schiffsstaffage. 41:51 cm. [Read more...](#)

"A very fine Dutch engraving" (MoM). Our copy with Dutch text on verso.
- Original col. Strong browning and spotting.

Lot 1761*



Italien. "Nova Italiae". (Blaeu)

**350.00 EUR
(HAMMER PRICE)**

Italien. "Nova Italiae delineatio". Kol. Kupferstich-

Karte (von Blaeu). Mit 2 ausgem. figürl. Kartuschen und farb. maritimer Staffage. 38:50 cm. [Read more...](#)

Lot 1774*#



Modena in 7 Bll. Istituto Geogr. Lwd./Schuber

350.00 EUR
(HAMMER PRICE)

Modena. "Carta topografica del Ducato di Modena levata dietro misure trigonometriche... per ordine di... Francesco IVto Arciduca d'Austria, Duca di Modena". Steingravur in 7 Bll., hrsg. vom "Imperiale Regio Istituto geografico militare", Wien, 1842. Mit Titelei, Erl. und Legende ("Ricapitolazione Politica"). 65 bzw. 54 (je 1) bzw. 48:72 (5) cm. [Read more...](#)

Lot 1777*#



Neapel. "Regnum". Seutter / 3 Bll.

350.00 EUR
(HAMMER PRICE)

Neapel. "Neapolis Regnum" zusammen mit zugehörigem Indexblatt (dat. 1729). 2 Bll. von M. Seutter. Die Karte mit 2 figürl.-herald. Kartuschen, in einer kl. Ansicht des Vesuv. 58:50 bzw. 47:58 cm. [Read more...](#)

Lot 1786*#



Pompeji. 5 Bll. Forino-Gigante-Cuciniello & B.

350.00 EUR
(HAMMER PRICE)

Pompeji. 5 Bll. Lith. nach G. Forino und G. Gigante bei Cuciniello & Bianchi, Neapel, um 1820. Unten jeweils mit ital.-französ. Titel und Trockenstempel "Litografia C e B. Napoli". Blattgröße je 38:53 cm. [Read more...](#)

Lot 1823*#



Holland. (Ortelius)

**350.00 EUR
(HAMMER PRICE)**

Holland. "Hollandiae antiquorum Catthorum sedis nova descriptio". Kol. Kupferstich-Karte nach J. van Deventer (aus A. Ortelius). Mit Rollwerkskartusche, gr. Wappen, Meilenzeiger und Schiffsstaffage (jeweils ausgem.). 35:48,5 cm. [Read more...](#)

Lot 1219*



Taunus, "Wetteravia". Valk & Schenk / 3 Bll.

**360.00 EUR
(HAMMER PRICE)**

Taunus. "Wetteravia. die Wetteraw". - **Dazu:** Bergstraße. - 2 Bll. (von J. Janssonius) bei G. Valk & P. Schenk, um 1700. Mit je 2 Rollwerkskartuschen. Je ca. 39:48 cm. [Read more...](#)

Lot 1366



Klose, Griechenland u. Italien

**370.00 EUR
(HAMMER PRICE)**

Klose, W. Ansichten aus Griechenland und Italien. Radiert von E. Adler-Mesnard. Wien, Kaeser, (um 1880). Qu.-gr.-fol. (32,5:45 cm). Mit 14 radierten Ansichten auf aufgewalztem China. 2 Bll. Blindgepr. Or.-Hldr. mit goldgepr. Deckeltitel; etwas berieben und gering fleckig. [Read more...](#)

Lot 1135*#



Wappen. 30 Bll. (Edmondson)

**380.00 EUR
(HAMMER PRICE)**

Wappen. 30 Bll. kol Kupferstiche (aus: W. Segar & J.



Edmondson, Baronagium genealogicum, or the Pedegrees of the english Peers, London, 1764-84). Plattengröße je ca. 42:24 cm. [Read more...](#)

Lot 1149*#

Deutschland. Ca. 80 Bll. Ansichten

380.00 EUR
(HAMMER PRICE)

Konvolute. Ca. 80 (wenige kol.) Bll. in unterschiedlichen Techniken (meist Stahlstiche) in überwiegend kleinen Formaten. 17.-19. Jh. [Read more...](#)

Lot 1268*

Trier. Plan-Prospekt. Seutter / 7 Bll.

380.00 EUR
(HAMMER PRICE)

Trier. Altkol. Plan, darunter unkol. Prospekt (12:34 cm), flankiert von Allegorien. Von M. Seutter, um 1735. Mit ausgem. latein.-dt. Kopftitel, 2 Schriftkartuschen mit ornament. Einfassung und 2 großen Wappen (jeweils unkol.). 49,5:58 cm. [Read more...](#)

Lot 1285*#

Plauenscher Grund. Wizani-Rittner

380.00 EUR
(HAMMER PRICE)

Plauenscher Grund. "Ansicht aus dem Plauenschen Grunde hinter der Buschmühle nach Reisewitzens zu". Altkol. Umrisssrad. von (J. F.) "Wizani dem jünger." bei H. Rittner, Dresden, um 1805. 37:53,5 cm, darunter der gest. Titel. [Read more...](#)

Lot 1324

(Hoyer), Geschichte der Sächsischen Truppen

380.00 EUR
(HAMMER PRICE)

(Hoyer, J. G. v.). Pragmatische Geschichte der Saechsischen Truppen, ein Taschenbuch für Soldaten. Mit ausgemahlten Vorstellungen jedes Regiments nach seiner individuellen Uniform. Leipzig, J. A. Barth, 1792 (Kolophon: Anhalt-Zerbst, gedruckt bei A. Füchsel). 12mo (11,5:7,5 cm). Mit gest. Titel, 32 altkol. montierten Uniformtafeln u. 2 gefalt. Tabellen. 120 S. Grüner Pp. d. Zt. mit etwas Vergoldung, etwas berieben u. bestoßen; in altem Pp.-Schuber mit hs. Rückenschild. [Read more...](#)

Lot 1335

(Stieff), Einleitung zur Historie Sachsen

380.00 EUR
(HAMMER PRICE)

(Stieff, C.). Einleitung zur Historie des Churfürstenthums Sachsen. Aus gedruckten und geschriebenen Nachrichten, in angenehmer Kürtze vorgetragen. 3 Teile in 1 Bd. Frankfurt u. Leipzig, Riegel, 1714. (17,5:11 cm). **Mit gest. Porträt und 18 gefalt. gest. Ansichten.** 15 nn. Bll., 680; 273; 208 S. Prgt. d. Zt. mit hs. Rtit.; etwas fleckig, hinteres Innengelenk defekt. [Read more...](#)

Lot 1502 

Keate, Pelew Islands

380.00 EUR
(HAMMER PRICE)

Keate, G. An account of the Pelew Islands, situated in the western part of the Pacific Ocean. Composed from the journals and communications of Captain Henry Wilson, and some of his officers, who, in August 1783, were there shipwrecked, in the Antelope. London, G. Nicol, 1788. 4to (30,5:24 cm). **Mit gest. Porträt-Frontispiz, 2 (1 gefalt.) Kupferkarten u. 14 (1 gefalt.) Kupfertafeln.** XXVII, 378 S., 1 Bl. Ldr. d. Zt. mit farb. Rsch., beschabt u. bestoßen, Rücken unter Verwendung des alten Materials restauriert. [Read more...](#)

First edition. With engraved portrait frontispiece, 2 (1 folding) engr. maps and 14 (1 folding) engr. plates. - Slight occasional staining; light mildew spotting, small marginal tear and at right creasing to folding map. Contemporary calf, rubbed and worn, spine restored using original material. Ownership inscription and armorial bookplate (see above).

Lot 1593*

Konvolut. 18 Bll. Blaeu, Robert u.a.

380.00 EUR
(HAMMER PRICE)

Konvolute. 18 Bll. alt- oder grenzkol. Kupferstich-Karten des 17.-18. Jh. Unterschiedliche Formate. [Read more...](#)

Lot 1625*#

Amerika. N. de Fer / 3 Bll.

380.00 EUR
(HAMMER PRICE)

"L'Amérique meridionale et septentrionale". Von **N. de Fer**, Paris, 1717; gest. von C. Inselin. Mit 3 ornament. und herald. Kartuschen. 22,5:34 cm. [Read more...](#)

Lot 1696*#

Europa. Ca. 35 Bll. Blaeu u.a.

380.00 EUR
(HAMMER PRICE)

Konvolute. Ca. 35 Bll. (einige kol.) in unterschiedlichen Techniken, meist Kupferstich, und Formaten. 16.-19. Jh. [Read more...](#)

Lot 1054*#

Besler, Melocactus

**400.00 EUR
(HAMMER PRICE)**

Besler, B. Melocactus, Rosa Hiericontea aperta (&) conclusa (Schwiegermutterstuhl u. Rose von Jericho). Stellenweise leicht fleckig; Löchlein rechts. [Read more...](#)

Lot 1066*#

Blumen u. Pflanzen. 43 Bll. J. Miller

**400.00 EUR
(HAMMER PRICE)****Blumen und Pflanzen.** 41 (16 ak; wenige doppelt)

Bll. Kupferstiche aus J. Miller (eigentl. J. S. Müller, Illustratio systematis sexualis Linnaei, London), 1770 ff. Blattgröße je ca. 53:36 cm. [Read more...](#)

Lot 1122*#

Tiere. 20 Bll. (Schinz) / 40 Bll.

**400.00 EUR
(HAMMER PRICE)**

Tiere. 20 Bll. altkol. Lith. (aus H. R. Schinz, Naturgeschichte und Abbildungen der Säugetiere), um 1830. Blattgröße je ca. 31,5-34 cm. [Read more...](#)

Lot 1129*#

Vögel. 18 Bll. Prêtre-Bouquet (aus Vieillot)

**400.00 EUR
(HAMMER PRICE)**

Vögel. 18 Bll. Farbkupfer nach Prêtre gest. von Bouquet bei Langlois (aus L. J. P. Vieillot, Histoire naturelle des oiseaux de l'Amérique septentrionale, 1807-08). Gr.-fol. [Read more...](#)

Lot 1163

Sinsheim, Bericht 1674

**400.00 EUR
(HAMMER PRICE)**

Sinsheim. "Geographischer Entwurff, dess edlen Lands der Pfaltz am unteren Rhein, samt einer Beschreibung am 6.16ten Junii dieses 1674ten Jahrs, daselbst fürgegangenen Treffens" (Kopftitel). Zeitgenöss. Kupferstich (19:31 cm), darunter dreispaltiger Text angesetzt: "Eigentlicher Bericht und Verlauff, wie es... zwischen den Kayserl. unter... Graffen Caprara... und dem Französischen herrn Feldmarschall de Turenne bey Sintzheim... blutigen Treffen hergangen" (39:32 cm). Blattgröße 58,5:32 cm. [Read more...](#)

Lot 1199*#

Selten

**400.00 EUR
(CLOSED)**

Frankfurt. Radl-Johnston. Ger.

Frankfurt. "Vue de Francfort s/m prise du coté du midi". Fernansicht mit figürl. Staffage im Vordergrund. Kol. Umrissradierung nach (A.) Radl (hier "Radt"!) von Johnston, um 1810. 46:63 cm, darunter der Titel. [Read more...](#)

Lot 1201*

Frankfurt. Bockenheimer Tor. Ramadier / 2 Bll.

**400.00 EUR
(HAMMER PRICE)**

Frankfurt. "Das Bockenheimer Thor, zu Frankfurt am Main". Kol. Umrissrad. nach F. A. Ramadier, 1825, von H. Rosenkranz.

26:37 cm. - Slg. Stiebel IV, 32 u. Taf. 2; Müller S. 32 mit Abb. [Read more...](#)

[← Index](#)

[« previous](#) [1](#) [2](#) [3](#) [...](#) [16](#) [17](#) [18](#) [...](#) [27](#) [28](#) [29](#) [next](#)

Lot 1202*#



Frankfurt. Morgenstern-Heister. Ger.

**400.00 EUR
(HAMMER PRICE)****Frankfurt.** "Ansicht von Frankfurt a/M". Kol.

Lithographie nach C. Morgenstern von F. Heister bei F. C. Vogel, um 1840. 42,5:66 cm, darunter Titel. Read more...

Lot 1271*#



Dresden. Plan-Prospekt. Seutter

**400.00 EUR
(HAMMER PRICE)****Dresden.** "Dresden an der Elb". Altkol. Plan mit

Umgebung, darunter unkol. Prospekt (10,5:55 cm). Kupferstich von M. Seutter, um 1740. Mit ausgem. lat.-dt. Kopftiteln, links unkol. Legenden mit Putto und rechts 2 unkol. Wappen. 49:55,5 cm. Read more...

Lot 1272*#

**In Blau-Rot gedruckt****400.00 EUR
(CLOSED)**

Dresden. Plan-Prospekt. Buchler

Dresden. "Perspectivische Grundlage der Residentz-Stadt Dreßden, nebst dem Prospect von denen Loschewitzer Weinbergen, wie auch eine Anzeigung, wie viel bey der zweymahligen Abbrennung der Vorstädte, 1758 und 1759, an Häusern im Feuer drauf gegangen".

Vogelschau- (22,5:29 cm) und Gesamtansicht (6,5:34 cm), seitl.

Auflistung der verbrannten Häuser und oberhalb Titel. Zeitgenöss., in Blau u. Rot gedr. Kupferstich bei J. Buchler, Dresden. Platte 34:40 cm, seitl. jeweils im Außenrand Erläuterungen zum Stadtplan. Read more...

Lot 1274*#



Dresden, "Elb-Brücke". Jentzsch-Skerl

400.00 EUR
(HAMMER PRICE)

Dresden. "Oestliche Ansicht der großen Elb-Brücke zu Dresden". Blick auf die Brücke, im Vordergrund Fährboote und Lastkahn, den Männer mit einer Seilwinde entladen. Altkol. Aquatinta nach (J. G.) Jentzsch von F. W. Skerl bei C. G. Morasch, Dresden, um 1800. 47:62,5 cm. [Read more...](#)

Lot 1307



Wellmer, Geheimer Vortrag... Ludwig-Eisenbahn-Gesellschaft

400.00 EUR
(HAMMER PRICE)

Ludwigs-Eisenbahn. - Wellmer, M. L. Geheimer Vortrag für die nächste General-Versammlung der Ludwig-Eisenbahn-Gesellschaft. Nürnberg 1836. (17:10 cm). 96 S. - Angebunden: **1. F. J. Gruber.** Nürnberg und Fürth in industriöser, commercieller und geselliger Verbindung bei der erfreulichen Gelegenheit, wo die auf Actien gegründete Ludwigs-Eisenbahn im Königreiche Bayern als die erste aufging und befahren wurde. Nürnberg, Renner & Schuster, 1835. Mit einer gefalt. Notentafel (die auf dem Titel erwähnte Darst. der Eisenbahn als dreifaches Telorama ist wohl separat erschienen). 46 S. - **2. M. L. Wellmer.** Bericht an die Herren Actionäre und an das Publikum über die Ludwigs-Eisenbahn Angelegenheit. Nürnberg, Bäumlner, 1835. 56 S. - Zus. 3 in 1 Bd. Kart. d. Zt., leichte Gebrauchsspuren, Vordergelenk oben u. unten mit Einriss. [Read more...](#)

Lot 1312



Zeller, Genaue Abbildungen

400.00 EUR
(HAMMER PRICE)

Zeller, C. F. Genaue Abbildungen des koeniglich haverischen Maiestaets Wannan und der Wannan der ührigen

bayerischen Majestäts wappen und der wappen der übrigen
 koeniglichen Familien Glieder. O. O. u. Dr., 1833. Fol. (37:28 cm). **Mit 21
 prächtig kol. gest. Tafeln mit Gold- u. Silberhöhung sowie 9 teils
 goldgehöhten gest. Tafeln mit kalligraphisch verziertem Text von M. J.
 Portner.** 8 S. Drucktext. Pp. d. Zt., stärker beschabt u. bestoßen,
 Vorderdeckel mit Farbflecken. Read more...

Lot 1381



Album Vénitien. Habnit ca. 1844

**400.00 EUR
 (CLOSED)**

Venedig. - Album Vénitien dessiné d'après nature par
 les plus habiles Artistes. Venedig, J. A. Habnit, (1844). Qu.-fol. (29:44 cm).
Lith. Titel mit Vign. u. 16 lith. Tafeln. Or.-Hlwd., stockfleckig, Rückdeckel
 mit Bezugsfehlstelle. Read more...

Lot 1399*# 

Seeger, Japan-Sammlung


**400.00 EUR
 (HAMMER PRICE)**

Asien. - Japan. - Seeger, E. - Japan-Sam(m)lung

Ernst Seeger (Trockenstempel). Mappe mit **41 Fotografien** von Franz
 Kullrich (Berlin) mit Darstellungen japanischer Kunstgegenstände. Berlin
 (1896). Imp.-Fol. (58:45 cm). Bildgr. ca. 36:26,5 cm. Reich geprägte Ldr.-
 Mappe, die Prägung in Gold und Farben bemalt, Vorderdeckel mit Metall-
 Applikation in Form eines Drachen, Rückdeckel mit 4 Messing-Nägeln,
 Innenbezug aus Buntpapier in Golddruck; Rücken und Kanten beschabt
 und gering bestoßen; Rückdeckel mit Kratzspur und kleiner Ergänzung,
 Leder an den Kapitalen sowie Lwd.-Gelenke der eingeklappten Flügel
 geschickt erneuert. Read more...

Complete set of 41 platinum prints of Japanese art objects from the
 collection of Ernst Seeger, Berlin. Scarce. Preserved in a fine full-calf
 blind-tooled portfolio of Japonisme style decorated with floral elements,
 blooms and insects, lavishly painted in gold and colours. A metal mount
 forming a dragon to front cover, 4 decorative brass nails to rear cover;

some abrasions to edges of covers and spine, some restorations to spine, large single scratch and loss of small part of leather from rear cover, supplemented with blank leather piece; textile joints of flaps renewed.

Lot 1400 

Lang, Album van Buitenzorg u. 3 Fotografien

400.00 EUR
(HAMMER PRICE)

Asien. - Java. - Lang, C. Album van Buitenzorg. Een souvenir aan de residentie van insulinde. Buitenzorg (Java), um 1888. Fol. (43:33,5 cm). **Mit 24 montierten num. Lichtdrucktafeln nach Fotografien.** 2 Bll. Titel u. Inhalt. Lose in roter Or.-Lwd.-Mappe, etwas berieben, Vordergelenk oben eingerissen. [Read more...](#)


Album with 24 numbered collotypes on original card mounts, depicting the residence of the Dutch East Indies Governor-General, botanic gardens, villages and railway station. - Light browning, light marginal staining in places. Loose as issued in red publisher's cloth portfolio, somewhat rubbed, tear to upper joint. - **Attached:** 3 mounted photographs depicting landscapes in and around Bogor.

Lot 1420

Birken, Vermehrter Donau-Strand

400.00 EUR
(HAMMER PRICE)

Birken, S. v. Der vermehrte Donau-Strand mit allen seinen Ein- und Zuflüssen... sampt kurtzer Verfassung einer Hungar- und Türkis. Chronik und des Anno 1663. u. 1664. geführten Türken-Krieges. Nürnberg, J. Sandrart, 1684. 12mo (13,5:8,5 cm). **Mit gest. gefalt. Karte und 49 (6 gefalt., 1 doppelblattgr.) gest. Tafeln (meist Ansichten).** 4 Bll., 231 S. Prgt. des 19. Jhdts. im Stil d. Zt. mit farb. Rückenschild; etwas angestaubt, Rücken stellenweise berieben. [Read more...](#)

Lot 1421 



Gemelli Careri, Voyage du monde. 6 Bde.

400.00 EUR
(HAMMER PRICE)

Gemelli Careri, G. F. Voyage du tour du monde.

Traduit de l'Italien par M. L. N. 6 Bde. Paris, Ganeau, 1727. 12mo (17:10 cm). **Mit gest. Frontispiz u. Porträt sowie 61 (statt 63?; 10 mehrf. gefalt.) Kupfertafeln (inkl. Karte von Mexico).** Ldr. d. Zt. mit je 2 farb. Rsch. u. Rücken- u. Stehkantenverg., etwas berieben u. beschabt, Vorsätze etwas leimschattig, Rücken hervorragend restauriert, Vorderdeckel von Bd. 6 mit 2 ergänzten Fehlstellen, . Read more...

Second French edition. With engraved frontispiece and portrait, and 61 (of 63?, 9 folding) engr. plates, including map of Mexico. - Minor browning, some foxing or staining in places, a few minor marginal tears. Some of the plates a bit narrow margined at side (a few slightly shaved). Final index leaf of vol. 5 misbound. Eventually lacking 2 plates. - Contemporary calf gilt, somewhat rubbed and worn, spines expertly restored, 2 repairs to front cover of vol. 6, endpapers somewhat glue-shadowed. Engr. bookplates.

Lot 1440 

G(eoffroy), L'Afrique. 4 Bde.

400.00 EUR
(HAMMER PRICE)

(Geoffroy-Villeneuve, R.) L'Afrique, ou histoire, moeurs, usages et coutumes des Africains. 4 Bde. Paris, Nepveu, 1814. 12mo (14:9 cm). **Mit 44 (40 altkol., 3 doppelblattgr., 1 gefalt.) Kupfertafeln, 2 doppelblattgr. Kupferkarten u. 1 gest. Musikbeilage.** Grüne Hldr. d. Zt., etwas beschabt u. bestoßen. Read more...

4 vols. First edition. With 44 (40 in contemp. colouring; 3 double-page, 1 folding) engraved plates, 2 double-page engr. maps and 1 engr. plate of music. - Some browning; foxing and second half of vol. 4 with brownish waterstain at fold affecting text/images. double-page plate in vol. 1 detached, in vol. 4 rep. tear to 1 plate. Contemp. half-calf, somewhat rubbed and worn.


Lot 1442 

Le Maire, Les voyages aux iles Canaries

**400.00 EUR
(HAMMER PRICE)**

Le Maire, J. Les voyages aux iles Canaries, Cap-Verd, Senegal, et Gambie. Sous Monsieur Dancourt. Paris, J. Collombat, 1695. 12mo (17,5:9,5 cm). **Mit 1 gest. Faltplan u. 5 Kupfertafeln.** 6 Bl., 205 S., 11 Bl. Ldr. d. Zt. mit Rückenschild u. Rückenverg., gering berieben. Read more...

First edition. With folding engraved map and 5 plates. - Minor browning, 2 old notes mounted to front fly-leaf. Contemp. calf spine gilt.


Lot 1444 

(Rochefort), Histoire des Antilles. 1716

**400.00 EUR
(HAMMER PRICE)**

Antillen. - (Rochefort, C. de). Histoire naturelle et morale des Iles Antilles de l'Amerique. Avec un vocabulaire Caraibe. 2e éd. Amsterdam, E. Roger, 1716. 4to (23,5:19 cm). **Mit gest. Titel, 3 doppelblattgr. Kupfertafeln u. 46 teilw. ganzseitigen Textkupfern.** 17 Bl., 583 S., 6 Bl. Etwas späterer Pp., berieben, Ecken bestoßen. Read more...

Later edition, first published in 1658. - Slight browning, some spotting and fingermarking, few restorations with slight loss, 1 plate mounted. Stamp and small number to title, deaccession note to inner cover. Somewhat later boards, rubbed, corners bumped.

Lot 1456 


Ross, North-West Passage

**400.00 EUR
(HAMMER PRICE)**

Kanada. - Ross, J. Narrative of a second voyage in search of a North-West Passage, and of a residence in the Arctic regions during the years 1829-1833. Including the reports of J. C. Ross and the

discovery of the northern magnetic pole (&) Appendix to the narrative (etc.). 2 in 1 Bd. London, Webster, 1835. 4to (31:25 cm). Mit gest. Porträt, 5 (statt 6; 1 gefalt. u. grenzkol.) Karten und Plänen sowie 43 (statt 44) teils kol. Tafeln in Stahlstich u. Lith. 4 Bll., XXXIII, 740 S. u. S. *688/689; XII, 120, CXLIV, CII S., 1 Bl. Alter Hldr., berieben, Ecken bestoßen, Rücken unter Verwendung des alten Materials erneuert. Read more...


Two parts in 1 vol., with the often lacking appendix. Richly illustrated. - Some foxing and browning, occasional marginal waterstaining, a few marginal tears to text and plates. Defective frontispiece and folding map creased and repaired. Lacking final map, and pl. 10 of appendix (enclosed loose in smaller format). Bound in old half-calf, somewhat rubbed, corners worn, spine renewed using original material. With ms. dedication and ownership inscription to front fly-leaf resp. title.

Lot 1462 

(Lozano), Tremblemens de terre arrive's a Lima **400.00 EUR
(HAMMER PRICE)**

Peru. - (Lozano, P.). Histoire des tremblemens de terre arrivés à Lima, capitale du Pérou, et autres lieux; avec la description du Perou... par M. Hales. Traduite de l'anglois. 2 Tle. in 1 Bd. Den Haag 1752. 12mo (17:10 cm). **Mit 1 gefalt. Kupferkarte u. 6 gefalt. Kupfertafeln.** XVI, 221 S.; 4 Bll., S. 223-445. Ldr. d. Zt. mit Rückenschild u. Rückenverg., unauffällige Schabstellen. Read more...

First French edition, after the English one by Hales, with his treatise on the cause of earthquakes. With folding engraved map and 6 folding engr. plates. - A fine copy bound in contemp. calf spine gilt, some abrasions.

Lot 1475 


Langlès (u.a.), Recherches asiatiques. 2 Bde.

**400.00 EUR
(CLOSED)**

Langlès, L. M. (u.a.). Recherches asiatiques ou mémoires de la Société établie au Bengale pour faire des recherches sur

l'histoire et les antiquités, les arts, les sciences et la littérature de l'Asie. Traduit de l'Anglois par A. Labaume. 2 Bde. Paris, Imprimerie Impériale. 1805. 4to (29,5:23 cm). **Mit 44 (2 gefalt.) gest. Tafeln u. 2 gefalt. Tab.** XCVII, 528, 31 S.; 2 Bll., 460, 84 S. Pp. d. Zt. mit Rsch.; bestoßen, Rücken teilw. alt mit Papierstreifen überklebt. Read more...

Collection of c. 60 tracts and letters on Asia in French translations with 44 (6 folding) engr. plates. - Uncut. Little occasional staining, small abrasion to 2 leaves, one inner hinge broken, first quire loose. Bond in contemp. boards, gilt labe to spines; scuffed, spines partly repaired with paper strips.

Lot 1480 

Raleigh, History of the world

**400.00 EUR
(HAMMER PRICE)**

Raleigh, W. The history of the world in five books

(in 1 Bd.). Whereunto is added in this edition, the life and tryal of the author. London, Basset, Chiswell, Tooke (u.a.), 1687. Fol. (39:25 cm). **Mit gest. Front., gest. Porträt, 6 doppelblattgr. Kupferkarten, 2 doppelblattgr. Kupfertaf. u. einigen Textholzschn.** 2 Bll., XXXII S., 12 Bll., 41 S., 813 (recte 831) S., 22 Bll. Ldr. d. Zt.; berieben und bestoßen, etwas beschabt, Gelenke geplatzt, Deckel gelockert, Kapitale abgestoßen. Read more...

With 6 double-page engr. maps of the Eastern Mediterranean, Western Asia, Palestine, Sicily and 2 double-page engr. plates. - Minor tanning and staining, little waterstaining and mildew-spotting at end. Front. loosened, the leaf "The mind of the Front." mounted on front free endpaper. Name and small torn of corner to title, single wormhole to bottom margin from p. 575 onwards. Heavier fraying and staining to margins of one plate. Small chip to page 621/622, the piece of paper concerned adhering to the following plate. Some fraying and tears to top of index-leaves caused by paper flaw. Blound in contemp. full-calf; rubbed and scuffed, joints cracked, covers loosened.

Lot 159/*#

Welt. 33 Bll. (S. Münster)

**400.00 EUR
(HAMMER PRICE)**

Konvolute. 33 (2 kol.) Bll. mit Gebietskarten (17) und Stadtansichten (16) in Holzschnitt (aus S. Münster, dt. Ausg.), ab 1550. Unterschiedl. Bildformate meist auf den vollen Textbll. in Kl.- u. Qu.-kl.-fol. (1). [Read more...](#)

Lot 1599*

Welt-Konvolut. Ca. 120 Bll.

**400.00 EUR
(HAMMER PRICE)**

Konvolute. Ca. 120 Bll. (wenige kol.) in unterschiedlichen Techniken (meist Kupferstiche) u. Formaten des 17.-19. Jh. [Read more...](#)

Lot 1647*#

Yorktown "en Virginie". (Soules)

**400.00 EUR
(HAMMER PRICE)**

Yorktown. "Plan d'York en Virginie, avec les attaques et les campemens de l'armée combinée de France et d'Amérique". Teilkol. Kupferstich (aus F. Soules, Histoire des troubles de l'Amérique anglaises, 1787). Links Titel und Legende. 28:38 cm. [Read more...](#)

Lot 1657*#

China. Homann Erben / 4 Bll.

**400.00 EUR
(HAMMER PRICE)**

China. "Regni Sinae vel Sinae propriae mappa", mit Taiwan; kol. Von J. M. Haas bei Homann Erben, (1738). Mit 2 ausgem.

figürl. Kartuschen. 58:52 cm. [Read more...](#)

Lot 1675*

Asien. Ca. 40 Bll. Nieuhof/Dapper u.a.

400.00 EUR
(HAMMER PRICE)

Konvolute. Ca. 40 Bll. meist Kupferstiche des
17.-19. Jh. Unterschiedliche Kleinformate. [Read more...](#)

Lot 1688*#

"Europa nova". M. Merian / Ca. 50 Bll.

400.00 EUR
(HAMMER PRICE)

"Europa nova delineatio". Kupferstich-Karte von **M. Merian**, um 1650. Mit figürl. Kartusche und Schiffsstaffage. 28:36 cm. Alte vertikale Faltstellen. [Read more...](#)

Lot 1690*#

Europa in 4 Bll. Vannini

400.00 EUR
(CLOSED)

"Carta generale delle vie ferrate d'Europa e delle marittime relative all'istmo di Suez". Lith. Karte in 4 Bll. von **U. Vannini nach C. Vimercati**, Florenz, um 1870. Mit kol. ovaler Titeltartusche mit Vogelschauansicht von Sues und 3 Nebenkarten. Gesamtgröße ca. 79:105 cm (nicht zusammengesetzt), darunter Profil des Sueskanals. [Read more...](#)

Lot 1698*#

Europa. Ca. 45 Bll. (S. Münster)

400.00 EUR
(HAMMER PRICE)


Konvolute. Ca. 45 (wenige ankol.) Bll. mit Gebietskarten (11), Stadtansichten (ca. 25) u.a. in Holzschnitt (aus S. Münster, dt. Ausg.), ab 1550. Unterschiedl. Bildformate meist auf den vollen Textbll. in Kl.- u. Qu.-kl.-fol. (14). [Read more...](#)

Lot 1703*#

"Europa Austriaca". J. C. Homann / 2 Bll.

400.00 EUR
(HAMMER PRICE)

Mitteleuropa. "Tabula geographica Europae Austriacae generalis". Von J. C. Homann. Mit gr. figürl. Kartusche mit 20 kl. Wappen, links Habsburger Wappen und Ahnensäule mit 15 Porträtmedaillons. [Read more...](#)


Lot 1736* 

Malta. Homann

400.00 EUR
(HAMMER PRICE)

Malta. "Insularum Maltae et Gozae... delineatio geographica". Karte der Inselgruppe, im linken unteren Teil Ansicht (8:31,5 cm) und darüber Plan (15,5:15,5 cm) von Valletta. Altkol. Kupferstich von J. B. Homann, um 1750. Mit 2 großen figürl. und herald. Kartuschen sowie kl. Schriftband. 48:57,5 cm. [Read more...](#)


Fourth and final state. "The term for which the privilege was granted had expired and therefore the words 'Cum Privilegio, S.C.M.' were erased... This variant was possibly circulated after Homann's death" (G.). - Contemp. col. Cleaned and sized, still some spotting in places. Repairs to tears at both ends of centerfold and to some small marginal tears affecting image. Impression somewhat faint.

Lot 1750* 

Bergamo. P. Mortier

**400.00 EUR
(HAMMER PRICE)****"Bergamo"**. Vogelschauansicht mit Umgebung.Kupferstich bei P. Mortier, (1704 oder aus R. C. Alberts, 1724). 43:60 cm, darunter Titelleiste mit Legende 1-16. [Read more...](#)

Bird's-eye view of the town and surroundings. - Uncol. Light browning and some spotting in places. 2 old foldings; left margin with small tear and cut to neatline at lower half.

Lot 1756*# 

Genua. "Lo Stato". Seutter

**400.00 EUR
(CLOSED)****Genua**. "Lo Stato della Republica di Genova". Altkol.Karte der Republik, oben links eingesetzt uncol. kl. Stadtplan mit 3 Legenden, unterhalb uncol. Gesamtansicht (14:57,5 cm) mit farb. Legende 1-64. Kupferstich von M. Seutter, um 1740; gest. von T. C. Lotter. In der Mitte große figürl.-herald. Kartusche. 49:57,5 cm. [Read more...](#)

Edition with printer's privilege. - Contemp. col. to map, view below and cartouche uncol. Minor spotting. A fine copy.

[← Index](#)[« previous](#) 1 2 3 ... 17 18 19 ... 27 28 29 [next](#)

Lot 1805*#



"Insulae Sardiniae". J. Janssonius

**400.00 EUR
(HAMMER PRICE)**

Sardinien. "Insulae Sardiniae nova & accurata descriptio". Altkol. Kupferstich-Karte von J. Janssonius. Mit 2 ausgem. figürl. Kartuschen, kol. Wappen und farb. maritimer Staffage. 41:51 cm. [Read more...](#)

Lot 1820*#



Gelderland. de Jode

**400.00 EUR
(HAMMER PRICE)**

Gelderland. "Geldria". Kol. Kupferstich-Karte nach M. Tramezino von G. de Jode (aus: Speculum Orbis Terrarum, 1578); gest. von J. u. L. van Deutecum. Mit 2 ausgem. Rollwerkskartuschen. 37:48,5 cm. [Read more...](#)

Lot 1828*#



"Low Germanie". Speed-Bassett-Chiswell

**400.00 EUR
(HAMMER PRICE)**

Niederlande und Belgien. "A New Mape of ye XVII Provinces of Low Germanie". Kol. Kupferstich-Karte von J. Speed (1626) bei T. Bassett & R. Chiswell, (London, 1676). Mit 3 ornament. Kartuschen, 1 Wappen, Windrose und Segelschiffen; eingefasst von 3 Bildleisten mit 8 kl. Ansichten im Oval oben und seidl. je 5 Trachtenfiguren (alles ausgem.). 41,5:53 cm. [Read more...](#)

Lot 1829*#



Niederlande. 9 Bll. Hondius u.a.

400.00 EUR
(CLOSED)

Niederlande und Belgien. Konvolut von 9 (8 alt- oder grenzkol.) Bll. Kupferstich-Karten des 16.-19. Jh. Unterschiedliche Formate. [Read more...](#)

Lot 1846*



Kaspisches Meer-Kamtchatka. Homann / 6 Bll.

400.00 EUR
(HAMMER PRICE)

Kaspisches Meer. "Das Caspische Meer"; rechts daneben: "Das Land Kamtzadalie sonst Jedso". 2 Karten von 1 Platte. Von J. B. Homann, um 1720. Mit 2 Kopfleisten und in der Mitte große figürl. Kartusche. 49:58 cm. - Walter 120 mit Farbabb.; Cortazzi, S. 54ff. u. 59. [Read more...](#)

Lot 1884*



Dalmatien, Ansichten. 10 Bll. Mortier

400.00 EUR
(HAMMER PRICE)

Dalmatien. 10 Bll. Kupferstiche von P. Mortier, (1704 oder aus Alberts, 1724). Qu.-fol. (8) und Fol. [Read more...](#)

Lot 1215*



Hessen. 20 Bll. Ansichten. (Merian)

450.00 EUR
(HAMMER PRICE)

Hessen. 20 Bll. Kupferstiche mit Ansichten (von M. Merian), um 1650. Unterschiedliche Kleinformate. [Read more...](#)

Lot 1340



Hagecius, Böhmisches Chronik. 1697

450.00 EUR
(HAMMER PRICE)

Hagecius (Hájek z Libocan), W. Böhmisches Chronik, von Ursprung der Böhmen, von ihrer Herzogen und Könige, Graven, Adels und Geschlechter Ankunft, von Übung des Götzendiensts... von innerlich- und ausländischen Kriegen (etc.). Aus Böhmischer Sprache übers. durch J. Sandel. Aufs neue aufgelegt. Nürnberg, B. J. Endter, 1697. Fol. (33,5:21,5 cm). 16 Bll., 882 S., 23 Bll. Ldr. d. Zt. mit Rückenvergoldung, berieben u. bestoßen, Innengelenke etwas eingerissen. [Read more...](#)

Lot 1345

Prout, Sketches in Flanders and Germany

450.00 EUR
(HAMMER PRICE)

Prout, S. Facsimiles of sketches made in Flanders and Germany. (London), Hullmandel, (1833). Imp.-fol. (56,5:39 cm). **Lith. Titel, lith. Widmung u. 50 lith. Tafeln mit Ansichten.** Hlwd. d. Zt.; etwas bestoßen und fleckig, Rücken erneuert. [Read more...](#)


Lot 1391



Bourrit, Penninische u. Rhätische Alpen

450.00 EUR
(HAMMER PRICE)

Bourrit, M. T. Beschreibung der Penninischen und Rhätischen Alpen. Zürich, Orell, Geßner, Füßli u. Comp., 1782. (18:11 cm). Mit gest. Titelvign. von S. Gessner und 4 Kupfertaf. von J. Hegi. 385 (recte: 395) S., 2 Bl. Hldr. d. Zt. mit Rvg. u. Rsch.; bestoßen, Ldr. u. Rsch. etwas abgeplatzt, Rücken mit kl. Loch. [Read more...](#)


Lot 1481 

Ricaut, Historia Imperio Ottomano

**450.00 EUR
(HAMMER PRICE)**

Ricaut (Rycaut, P.) Istoria dello stato presente dell' Imperio Ottomano. Tradotto poscia in Francese dal Sig. Briot, e finalmente trasportata in Italiano da C. Belli. Venedig, Combi & La Noú, 1672. 4to (22,5:17,5 cm). **Mit gest. Front. u. 21 Textkupfern.** 7 Bll., 296 S. Prgt. d. Zt. mit hs. Rückentitel; etwas fleckig, Kanten teilw. beschabt. Read more...

First Italian edition. With engraved front. and 21 engravings in the letterpress. - Some browning, occasional foxing, little worming to half-title. brownish stains to p. 271/272. Bound in contemp. full-vellum with ms. title to spine; somewhat stained, small abrasion to lower edge of front cover.


Lot 1491 

Bougainville, Reis rondom de weerdlt

**450.00 EUR
(HAMMER PRICE)**

Bougainville, L. A. de. Reis rondom de weerdlt, gedaen op bevel des konings van Frankrijk, in de jaren 1766 tot 1769, met het fregat La Boudeuse en het fluitschip L'Etoile. Uit het Fransch vertaeld, en met eenige Aenteekeningen verrijt, door P. Leuter. Dordrecht, A. Blussé en Zoon, 1772. 4to (29:23 cm). **Mit gest. Titelvignette, 1 Kupfertafel u. 21 (17 gefalt.) Kupferkarten.** 2 Bll., XXVI, 414 S. Mod. Hldr., in mod. Schuber. Read more...

Rare first Dutch edition, translated from the first French version by P. Leuter. With engraved title vignette, 1 engr. plate and 21 (17 folding) engr. maps. - Slight browning and staining, a few marginal tears. Uncut copy bound in recent half-calf; preserved in a slipcase.


Lot 1492 

Burney, History of discoveries. 2 Bde.

**450.00 EUR
(CLOSED)**

Burney, J. A chronological history of the discoveries in the South Sea or Pacific Ocean. Bd. 1-2 (v. 5) in 2 Bdn. London 1803-06. 4to (31:25 cm). **Mit 11 (8 gefalt.) Kupferkarten, 4 Kupfertafeln u. 4 Textholzschnitten.** 1 Bl., XII S., 4 Bll., 391; V S., 5 Bll., 482 S. Ldr. d. Zt., etwas berieben u. bestoßen, Rücken u. Vorsätze erneuert. Read more...

Vol. 1-2 of 5 of the "most important general history of early South Seas discoveries" (Hill). The second volume contains extensive accounts of the California expeditions of Vizcaino, Cabrillo, Alarçon, Salvatierra and others. "Many of the early voyages to California, and the adjacent coast, would be nearly inaccessible were they not herein collected" (Cowan). With 11 (8 folding) engraved maps (incl. California), 4 engr. plates and 4 large woodcuts in the text. - Some foxing in places. Contemp. calf, somewhat rubbed and extremities somewhat worn, spines and endpapers renewed.

Lot 1495 

(Cook, Seconde Voyage). Atlas

**450.00 EUR
(HAMMER PRICE)**

Cook, J. (Voyage dans l'hémisphère austral ... fait en 1772, 1773, 1774, & 1775. Nur Atlas. Paris 1778). 4to (30:22 cm). **64 (statt 66; 35 gefalt.) Kupfertafeln u. -karten.** Hldr. d. Zt., lädiert, mit Fehlstellen u. Rückenrest. Read more...


Atlas only, with 64 (of 66; 35 folding) engraved plates and maps. - Some browning, spotting and soiling esp. to margins, some waterstains and creasing in places; long tear and creasefolds to large folding map of the southern hemisphere, pl. 13 with small crack to platemark, pl. 64 waterstaining to image. Bound in contemp. half-calf, defective. Lacking 2 portraits.

Lot 1565*#

Kleine Weltkarte (Tavernier-Gobert)

450.00 EUR
(HAMMER PRICE)

Weltkarte (ohne Titel) in 2 Hemisphären (Ø je 9 cm), darüber Porträts von Magellan und Schouten mit Armillarsphäre, flankiert von je 1 Schiff, darunter je 2 weitere Medaillonporträts. Kupferstich (**von M. Tavernier aus Gobert**, Journal... du voyage de G. Schouten, 1618ff.). 15,5:22 cm. [Read more...](#)

Lot 1567*# 

"Nova totius terrarum". (M. Merian)

450.00 EUR
(HAMMER PRICE)

"Nova totius terrarum orbis geographica ac hydrographica tabula". Weltkarte mit 2 kleinen Polkarten im Rund in den unteren Ecken. Kupferstich (von **M. Merian**), ab 1646. Mit maritimer Staffage. 24,5:35,5 cm, darüber latein.-dt. Titel. [Read more...](#)

The later version of Merian's world map without his signature at bottom. "There are only very subtle differences in the details of the engraving" (Sh.). - Uncol. Overall browning and spotting, stronger to outer margins due to former framing.

Lot 1581*#

"Globo terrestre". Amati & Tela / 3 Bll.

450.00 EUR
(HAMMER PRICE)

"Globo terrestre delineato nel 1786 dall' abate Lirelli... con i tre viaggi di Cook". Weltkarte in 3 sich ergänzenden Abb. in Mercator-Projektion (12,5:43,5 cm) bzw. in 2 Hemisphären in Polprojektion (Ø je 19 cm). Kupferstich **nach (S.) Lirelli gest. von P. Amati und P. Tela**, um 1790. Oben Schriftleiste. 37:45 cm. [Read more...](#)

Lot 1596*#

Ca. 30 Taf. nach Brockhaus auf Russisch

450.00 EUR
(HAMMER PRICE)

Konvolute. Ca. 30 kol. lith. Tafeln nach Brockhaus aus einem russischen Atlas, um 1900. Unterschiedliche Formate, teilw. noch gebunden (45:29 cm). [Read more...](#)

Lot 1601*#

Nordwestpassage. (Müller-)St. Petersburg

450.00 EUR
(HAMMER PRICE)


Nordwestpassage. "Nouvelle carte des decouvertes faites par des vaisseaux russiens aux côtes inconnues de l'Amérique septentrionale avec les pais adiacents". Flächenkol. Kupferstich-Karte (von G. F. Müller), "St. Petersburg à l'Academie Imperiale des Sciences, 1773". Mit ornament. Kartusche oben mittig. 46:63,5 cm. [Read more...](#)

Lot 1602*#

Nordwestpassage. Santini-Remondini

450.00 EUR
(HAMMER PRICE)

Nordwestpassage. "Carte des nouvelles decouvertes au nord de la Mer du Sud, tant à l'est de la Sibérie, et du Kamtchatka, qu'à l'ouest de la Nouvelle France". Grenzkol. Kupferstich-Karte (nach der von J.-N. Delisle u. P. Buache) bei F. Santini u. (G.-A.) Remondini, Venedig, (1784). Oben Schriftleiste mit gr. ornament. Kartusche in der Mitte u. seidl. 2 figürl. Abb. 45:62,5 cm. [Read more...](#)

Lot 1622*# 

"America". P. Schenk

450.00 EUR
(HAMMER PRICE)

"America septentrionalis novissima - America meridionalis accuratissima". Altkol. Kupferstich-Karte von **P. Schenk**,

Amsterdam, (1696). Mit 2 figürl. Kartuschen mit den Einzeltiteln. 48:56 cm. [Read more...](#)

"A slightly unusual feature of this map is the double title. California shown as an island on the second Sanson model" (T.). At left also featuring "Quiri Regio" and "Insulae Salomonis". - Contemp. col. in full; cartouches uncol. and somewhat faded. Overall light browning and some spotting. Repairs to some cracks due to oxidation of green colour, repairs to split at lower centerfold affecting image, and to some small marginal tears.

Lot 1722*#

Hünigen. Anonymer Plan

450.00 EUR
(HAMMER PRICE)

Hünigen. "Plan d huningue" (oben links in Bleistift). Anonymer Manuskriptplan in aquarellierter Tuschfeder- und pinselzeichnung, wohl um 1780. 44:70 cm. Stellenweise etwas fleckig; alte Faltstellen. [Read more...](#)

Lot 1760*#

Italien. Gastaldi(-Ortelius)

450.00 EUR
(HAMMER PRICE)

Italien. "Italiae novissima descriptio". Kol. Kupferstich-Karte nach G. Gastaldi (aus A. Ortelius). Mit ausgem. Rollwerkskartusche und reicher maritimer Staffage. 35,5:50 cm. [Read more...](#)

Lot 1775*#

Neapel. (Braun-Hogenb.) / 7 Bll.

450.00 EUR
(HAMMER PRICE)

Neapel "Haec est nobilis & florens illa Neapolis"

Neupen. Face est nobis, & notens in neupen .

Vogelschauansicht. Radierung (aus Braun-Hogenberg, französ. Ausgabe), um 1580. Mit Rollwerkskartusche u. Legende 1-71 unten. 34:48 cm. Bugeinriss unten bis ins Bild, Wurmloch oben links. - Koeman IV, 2988; Fauser 9603. [Read more...](#)

Lot 1799*#

Rom. Facciata di S. Croce. Piranesi

450.00 EUR
(HAMMER PRICE)

Rom. - "Veduta della Facciata della Basilica di S. Croce in Gerusalemme". 38:61 cm. Gering fleckig. - Hind 11/II (von 6). [Read more...](#)

Lot 1080*#

Earlom. 18 Mezzotintobl.

500.00 EUR
(HAMMER PRICE)

Earlom, R. 18 Bl. in Mezzotinto und Umrissradierung in Sepia nach C. Lorrain (aus der Folge: Liber veritatis) bei Boydell 1774-76. Blattgröße je ca. 26,5:40,5 cm. [Read more...](#)

Lot 1097*

Hopfer, Alphabet

500.00 EUR
(HAMMER PRICE)

Hopfer, Daniel (um 1470 Kaufbeuren - 1536 Augsburg). Alphabet mit den ornamentalen römischen Majuskeln in vier Zeilen. Eisenradierung. 15,5:22,6 cm, Blattgröße 17,4:24 cm. [Read more...](#)

Lot 1116*#

Reitschule und Pferde. Ca. 110 Bll.

**500.00 EUR
(HAMMER PRICE)**

Reitschule und Pferde. Konvolut von ca. 110 (ca. 40 kol.) Bll. in unterschiedlichen Techniken u. Formaten des 17.-19 Jh. [Read more...](#)

Lot 1119*

Spiel. Anonym. Lwd.

**500.00 EUR
(HAMMER PRICE)**

Spiele. "Bahn für den Luft-Ballon (&) für das Dampf-Schiff (&) für das Locomotiv" (unterhalb). Würfelspiel bzw. Brettspiel (ohne eigentl. Titel u. ohne Spielregeln): Mittig große Ansicht einer Hafenstadt mit den unterschiedlichen Fortbewegungsmitteln und figürl. Staffage. (30,5:46 cm); an den 4 Seiten je 3 Reihen mit num. Feldern (1-18). Anonyme kol. Lith., um 1850. Gesamtgröße 53:68 cm, ohne Ecken. [Read more...](#)

Lot 1237*

Leer. Gesamtansicht. Lehmann

**500.00 EUR
(HAMMER PRICE)**

"Leer von der Nesse angesehen". Gesamtansicht über die Leda mit zahlr. Schiffen und Booten, im Vordergrund übersetzende Spaziergänger. Kupferstich von u. bei G. A. Lehmann, um 1800. 30:51 cm, darunter der gest. Titel. [Read more...](#)

[← Index](#)

Lot 1303



Brouwer/Masen, Antiquitatum Trevirensium

**500.00 EUR
(HAMMER PRICE)**

Trier. - Brouwer, C. & J. Masen. Antiquitatum et annalium Trevirensium libri XXV. 2 in 1 Bd. Lüttich, J. M. Hovius, 1670. Fol. (37:24,5 cm). **Mit gest. Front., 2 doppelblattgr. Kupfertafeln, 13 Textkupfern u. 1 doppelblattgr. Kupferkarte mit Stadtansicht u. zahlr. Textholzschn.** 13 Bll., 626 S., 14, 1 w. Bll.; 4 Bll., 566 S., 25 Bll., 49 S. Ldr. d. Zt., berieben, Ecken u. Kanten bestoßen, Gelenke eingerissen. Read more...

Lot 1322



Glafey, Geschichte des Hauses Sachsen. 1737

**500.00 EUR
(CLOSED)**

Glafey, A. F. Kern der Geschichte des hohen chur- und fürstlichen Hauses zu Sachsen. Aufs neue übersehen und verbessert. Frankfurt u. Leipzig, Riegel, 1737. (18:12 cm). **Mit gest. Front. u. 18 (statt 19?) doppelblattgr. oder gefalt. Kupfertafeln.** 8 Bll., 1508 S., 14 Bll. Prgt. d. Zt. mit hs. Rtit.; Rückdeckel gering fleckig. Read more...


Lot 1331



Die Oberlausitz

**500.00 EUR
(CLOSED)**

Die Oberlausitz als besondere Abtheilung von Sachsens Kirchen-Galerie. 96 Lieferungen in 1 Bd. Dresden, H. Schmidt, (ca. 1855-1859). 4to (28,5:20,5 cm). **Mit 148 (statt 153) lith. Tafeln,** davon 8 beidseitig bedruckt. IV, 452 S. Pp. d. Zt., berieben u. bestoßen, Rücken erneuert. Read more...

Lot 1357 

Audot, L'Italie. 4 Bde.

**500.00 EUR
(HAMMER PRICE)**

Audot, L.-E. L'Italie, la Sicile, les Iles Éoliennes, l'Île de Elbe, la Sardaigne, Malte, l'Île de Calypso, etc. Recueillis et publiés par Audot Père. 7 Tle. in 4 Bdn. Paris, Audot Fils, 1834-37. Gr.-8vo (27:17,5 cm). **Mit 1 gefalt. gest. Karte in Rot- u. Schwarzdruck sowie 298 Stahlstichtafeln.** Hldr. d. Zt. mit Rvg., etwas berieben u. bestoßen. Read more...

7 parts in 4 vols., with engraved folding map and 298 steel engr. plates. - Foxing and occasional browning to text, also some foxing to map and small tear to folding at center, only slight occasional staining to plates. Contemp. half-calf, somewhat rubbed and worn.

Lot 1393



Murer, Helvetia sancta

**500.00 EUR
(CLOSED)**

Murer, H. Helvetia sancta, seu paradus sanctorum Helvetiae florum; Das ist ein Heyliger lustiger Blumen-Garten unnd Paradeiß der Heyligen; Oder Beschreibung aller Heyligen, so von anfang der Christenheit, biss auff unsere Zeit in Heyligkeit des Lebens, nicht allein in Schweitzerland, sondern angraentzenden Orthen geleuchtet. Luzern, D. Hautt, 1648. Fol. (32,5:21 cm). **Mit gest. Titel, gest. Titelvignette, 39 fast blattgr. Textkupfern von Rudolf Meyer nach Hans Asper, 2 gest. Wappen u. 3 gest. Textvign.** 7 Bll., 432 S., 4 Bll. (l.w.). Blindgeprägter Schweinsldr. d. Zt. über Holzdeckeln; berieben, etwas fleckig, Schließen entfernt. Read more...

Lot 1407



(Lallemand), La Wurtemberg & l'Alsace

**500.00 EUR
(HAMMER PRICE)****Europa. - Elsass. - (Lallemand, C.). Le Wurtemberg**



& l'Alsace. Paris, Librairie du Petit Journal, 1866. 4to (28,5:23,5 cm). **Mit 19 Fotografien, montiert auf den Titel u. 18 Tafeln.** 2 Bll., 15, 23 S. u. 3 Bll. Zwischentitel. Lwd. d. Zt. mit goldgepr. Deckeltitel u. Goldschnitt, berieben bzw. leicht fleckig, Rücken etwas verblasst, Innengelenke etwas gelockert, vord. freies Vorsatz mit ECKEINRISS. (Galerie universelle des peuples). Read more...

Lot 1435

Passalacqua, Antiquités découvertes en Égypt

**500.00 EUR
(CLOSED)**

Ägypten. - Passalacqua, G. Catalogue raisonné et historique des antiquités découvertes en Égypte. Paris, à la galerie d'antiquité égyptienne, 1826. (21,5:14 cm). **Mit gefalt. lith. Frontispiz u. 1 gefalt. lith. Schrifttafel.** XV, 303 S. Or.-Broschur, mit Gebrauchsspuren, Rücken gedunkelt. Read more...

First edition. With 2 folding lithographed plates (frontispiece and inscription). - Light foxing in places. Uncut copy in original wrappers, some signs of wear, spine darkened.

Lot 1451

Froger, Relation d'un voyage

**500.00 EUR
(HAMMER PRICE)**

Froger, F. Relation d'un voyage fait en 1695. 1696. & 1697 aux cotes d'Afrique, détroit de Magellan, Brezil, Cayenne et isles Antilles. Paris, N. Le Gras, 1699. Kl.-8vo (17:10,5 cm). **Mit gest. Titel, 12 (5 gefalt.) gest. Karten u. Plänen sowie 17 (4 gefalt.) Kupfertafeln.** 6 Bll., 219 S. Ldr. d. Zt. mit Rückenschild u. Rückenverg., Schabstellen, Vorderdeckel etwas fleckig. Read more...

Second Paris edition, first issue with the date not yet altered to 1700. With engraved title, 12 (5 folding) engr. maps and plans, and 17 (5 folding) engr. plates. - Somewhat stained in places, ms. notes to p. 38; 1 plate slightly shaved at left, small marginal tear to one of the folding views just affecting engr area. Contemp. calf spine gilt some abrasions front

unfading engr. area. Contemp. calf spine gilt, some abrasions, front cover somewhat stained.

Lot 1479 

Soltykoff, Voyage en Perse

**500.00 EUR
(CLOSED)**


Persien. - Soltykoff (Saltykow), A. Voyage en Perse.

Paris, L. Curmer u. L. Lecou, 1851. 4to (28:19 cm). **Mit lith. Titel u. 21 lith.**

Tafeln. 132 S., 4 Bll. Reich blind- u. goldgepr. kolorierter Or.-

Leinwandband mit figürlichen u. ornamentalen Darstellungen auf beiden Deckeln, Goldschnitt, winzige Fleckchen, berieben, Rücken unter Verwendung alten Materials erneuert. [Read more...](#)

First edition. With 21 lith. plates. - Foxing and browning, body of book cracked, 1 gathering loose. Bound in original blindstamped cloth richly decorated with gilt and coloured oriental figures and ornaments and gilt edges, rubbed, minor spotting, spine renewed by use of old material.

Lot 1519 

Rizzi-Zannoni, Atlas ou théâtre

**500.00 EUR
(CLOSED)**

Deutschland. - Rizzi-Zannoni, (G. A.) Atlas

géographique et militaire ou théâtre de la guerre en Allemagne... depuis aoust 1756 jusqu'au commencement de 1762. Paris, Lattré, (1763).

12mo (12:8,5 cm). Mit gest. Titel, 2 gest. Textbll., 1 doppelblattgr.

grenzkol. gest. Übersichts kte. u. 16 grenz- oder teilkol. Kupferkarten. 2 Bll., 72 S., 2 Bll. Ldr. d. Zt. mit Rvg., beschabt u. bestoßen, unteres Kapital abgestoßen, hint. Gelenk unten mit kl. Loch. [Read more...](#)


Third edition of this Italian pocket atlas on the Seven Years War, extending the 64 pages of letterpress to 72, to include the year 1762. With engraved title, 2 engr. ll. of text, engr. general map and 16 sectional ones, all double-page and mostly coloured in outline. - A fine copy bound in contemp. calf spine gilt, somewhat rubbed, foot of spine chipped off, small hole at foot of lower joint.

Lot 1533

Kiepert, Grosser Hand-Atlas

**500.00 EUR
(CLOSED)**

Kiepert, H., C. F. Weiland, C. Gräf u.a. Grosser Hand-Atlas des Himmels und der Erde. 45. Auflage. Weimar, Geogr. Institut, 1874. Qu.-gr.-fol. (59:73 cm). **70 (st. 71?) gest. Karten, meist grenzkoloriert, teilw. in Farbendruck.** Illustrierter Titel u. 1 Bl. Inhalt. Or.-Lwd. mit Deckeltitel, stärker berieben u. bestoßen, Bezugsdefekte, gelockert. Read more...

Lot 1564*# 

"Situs orbis terrarum". (Torniello)

**500.00 EUR
(HAMMER PRICE)**

"Situs partium praecipuarum totius orbis terrarum". Weltkarte im Oval, in den Ecken blasende Windgötter mit Wolkenornamentik. Kupferstich (aus **A. Torniello**, Annales sacri et profani, 1610). 19:37 cm. Read more...


Rare map from the second edition of Torniello's work with only few place names, first publ. in 1609, now with "Nova Guinea and more fully developed cloud designs and putti in the spandrels... a simplified version of that of Ortelius" (Sh.). - Uncol. Toned. 2 old vertical folds.

Lot 1613*#

Afrika-Konvolut. Ca. 50 Bll. Allard u.a.

**500.00 EUR
(HAMMER PRICE)**

Konvolute. Ca. 50 (einige kol.) Bll. in unterschiedlichen Techniken (meist Kupf.). Meist Kleinformate. 17.-19. Jh. Read more...

Lot 1655*# 

China, "veteribus". W. & J. Blaeu

**500.00 EUR
(HAMMER PRICE)**

China. "China veteribus Sinarum regio nunc Incolis Tame dicta". Kol. Kupferstich-Karte von W. u. J. Blaeu, (französ. Ausgabe, 1635ff.). Mit je 1 ausgem. figürl. und herald. Kartusche sowie kol. maritimer Staffage. 41:49,5 cm. [Read more...](#)

Blaeu's map of China, with Korea as an island and Japan. From one of the French editions 1635ff. - Col. Cleaned and sized, still some browning and spotting, lower corners with some mildew spots; centerfold strengthened. Hole at center left filled in and losses replaced in ms., repairs to tear at right and to some small cracks affecting image.

Lot 1668*#

Istanbul, "Constantinopel". Seutter-Probst

**500.00 EUR
(HAMMER PRICE)**

Istanbul. "Constantinopel, die größest, mächtigst u. prächtigste Residenz Stadt des Türck. Kaysers". Kol. Vogelschauansicht, darunter unkol. Prospekt (14:56 cm). Kupferstich von M. Seutter bei J. M. Probst, um 1760. Mit ausgem. latein.-dt. Titelleiste oben, farb. Windrose und unten Schriftband mit Legende 1-30. 49:57 cm. [Read more...](#)

Lot 1682*#

"Indes orientales". Robert-Santini / 19 Bll.

**500.00 EUR
(HAMMER PRICE)**

Südostasien. "Les Indes Orientales". Karte von Vorder- und Hinterindien mit den Malediven, Hainan und Nord-Sumatra. Grenzkol. Kupferstich von Robert (de Vaugondy) bei P. Santini, Venedig, 1779. Mit floraler Kartusche. 48:56 cm. [Read more...](#)

Lot 1719*#

Frankreich, "moderna". (Waldseemüller)

500.00 EUR
(HAMMER PRICE)

Frankreich. "Tabula moderna Gallie".

Holzschnittkarte (aus der von M. Waldseemüller hrsg. Ptolemaeus-Ausgabe bei J. Schott, Straßburg, 1513 oder 1520). 43:56 cm, darüber der Titel. [Read more...](#)

Lot 1748*#

Irland. W. Blaeu

500.00 EUR
(HAMMER PRICE)

Irland. "Hibernia Regnum vulgo Ireland". Altkol.

Kupferstich-Karte von W. Blaeu. Mit 3 ausgem. figürl. und herald. Kartuschen sowie 4 Segelschiffen. 38:50 cm. [Read more...](#)

Lot 1764*#

Italien. 3 Bll. Seutter / 4 Bll.

500.00 EUR
(HAMMER PRICE)

Italien. 3 Bll. altkol. Kupferstich-Karten von M.

Seutter, um 1740. Mit figürl. bzw. ornament. Kartuschen. Je ca. 48:57 cm. [Read more...](#)

Lot 1800*#

Rom. Lorenzo fuor delle mura. Piranesi

500.00 EUR
(HAMMER PRICE)

Rom. "Vedute della Basilica di S. Lorenzo fuor

rom. - veduta della Basilica di S. Lorenzo tuor delle mura". 37:65 cm. Kaum fleckig. - Hind 12/II (von 5). [Read more...](#)

Lot 1891*#

Südosteuropa. 5 Bll. Lotter u.a.

**500.00 EUR
(HAMMER PRICE)**

Südosteuropa. Konvolut von 5 (2 kol. u. 1 grenzkol.) Bll. Kupferstich-Karten des 16.-18. Jh. Qu.-fol. [Read more...](#)

Lot 1057*#

Besler, Piper Indicum maximum longum

**550.00 EUR
(HAMMER PRICE)**

Besler, B. Piper Indicum maximum longum (& minus recurvis siliquis (Paprika mit hängenden, längl. roten Früchten). Kol. Sorgfältig gereinigt, nur etwas Plattenton an den Plattenrändern; hs. Num. oben rechts hinterlegt. Ohne Rückentext. [Read more...](#)

Lot 1148*#

Deutschland. 35 Bll. Blaeu, Robert u.a.

**550.00 EUR
(HAMMER PRICE)**

Konvolute. 35 Bll. meist grenzkol. Kupferstich-Karten des 17.-19. Jh. Unterschiedliche Formate. [Read more...](#)

Lot 1216*#

"Theatre Hesse". Roziere. Lwd.

**550.00 EUR
(HAMMER PRICE)**

Hessen-Kassel. "Carte d'une partie du theatre de la guerre présente en Allemagne, qui comprend le Landgraviat de Hesse-Cassel". Kupferstich-Karte von (L. F.) Carlet de la Roziere, 1761, bei H. L. Broenner, Frankfurt; gest. von H. Cöntgen, Mainz. Mit 2 großen figürl. und ornament. Kartuschen sowie 1 Nebenkarte. Von 4 Platten gedruckt; 139:143 cm. [Read more...](#)

Lot 1317

Winkelman, Hessen. 6 Tle. in 1 Bd.

**550.00 EUR
(HAMMER PRICE)**

Winkelman, J. J. Gründliche und warhafte Beschreibung der Fürstenthümer Hessen und Hersfeld, samt deren einverleibten Graf- und Herrschaften. 2 Bde. (= 6 Teile u. Register). Bremen, Brauer, 1697 u. Kassel, Estienne, 1754. Fol. (33,5:23,5 cm). **Mit zahlr. kol. Wappenholzschnitten u. einigen Stammtafeln.** 10 Bll., 600 (recte 598) S.; 4 Bll., 490, 67 S. Mod. Hldr. im Stil d. Zt. mit altem Rsch., Rücken etwas berieben. [Read more...](#)

Lot 1433

From the J. H. Jurriaanse Collection

**550.00 EUR
(HAMMER PRICE)**

Davies, Egyptian paintings. 3 Bde.

Ägypten. - Davies, N. M. Ancient Egyptian paintings. With the editorial assistance of A. H. Gardiner. 2 Tafelbde. u. 1 Textband, zusammen 3 Bde. Chicago 1936. 4to (26:18 cm;Text) u. Imp.-Fol. (59,5:48 cm). **Mit 104 (1 doppelblattgr.) Farbtafeln.** XLVIII, 209 S.; 3; 3 Bll. Hellblaue Or.-Lwd., lichtrandig u. Rücken verblasst; die Tafelbde. unten stärker wasserfleckig u. der 1. mit Kratzspur auf dem Vorderdeckel. [Read more...](#)

Lot 1524*#

Kiepert-Reimer, Erdglobus

550.00 EUR
(HAMMER PRICE)

Globen. - Kiepert, H. Erdglobus... Neue berichtigte Ausgabe. Postdampfschifflinien im Weltpostverkehr. Berlin, D. Reimer, 1888. Großer Tischglobus aus 12 farbig lith. Segmenten u. 2 Polkappen, Durchmesser ca. 54 cm. Achse u. gradierter Halbkreismeridian aus Messing, ornamentierter und bronzierter Metallfuß, Gesamthöhe ca. 92 cm. [Read more...](#)

Lot 1573*#

"Mappe-Monde". Van der Aa

550.00 EUR
(HAMMER PRICE)

"Mappe-Monde suivant les nouvelles observations de Messrs. de l'Academie Royale". Weltkarte in 2 Hemisphären, in den Ecken Allegorien der Erdteile in Landschaften sowie mittig oben und unten florale bzw. Säulenkartusche. Kupferstich von **P. van der Aa**, Leiden, um 1720. 22:30 cm. [Read more...](#)

Lot 1590*#

Globus. "Sphaera". Seutter

550.00 EUR
(HAMMER PRICE)

Globen. "Sphaerae artificiales synoptica Idea delineatae". Darst. einer Armillarsphäre, eines Erd- und Himmelsglobus auf 1 Blatt. Altkol. Kupferstich von M. Seutter, um 1730. Mit ausgem. Schriftband oben und Schriftkasten unten. 49:57 cm. [Read more...](#)

Lot 1595*#


Weltkarten u.a. 23 Bll.

550.00 EUR
(HAMMER PRICE)

Konvolute. 23 (13 kol.) Bll. in unterschiedlichen
Techniken u. Formaten des 18.-20. Jh. [Read more...](#)

[← Index](#)

« previous 1 2 3 ... 19 20 21 ... 27 28 29 next

Lot 1656*# 

China. J. Janssonius

**550.00 EUR
(HAMMER PRICE)**

China. "China veteribus Sinarum regio nunc Incolis Tame dicta". Altkol. Kupferstich-Karte von J. Janssonius. Mit 2 ausgem. figürl. und ornament. Kartuschen sowie maritimer Staffage. 40,5:49,5 cm. Read more...

From the Spanish edition 1653-66. - Original col. Cleaned and sized, still some browning and spotting. Repairs to split at both ends of centerfold and to small tear at upper right cartouche, furthermore small printer's crease at right margin.

Lot 1687*#



"Europam veterem". A. Ortelius

**550.00 EUR
(HAMMER PRICE)**

"Europam, sive Celticam veterem". Kol. Kupferstich-Karte von **A. Ortelius**, 1595. Mit 3 ausgem. Rollwerkskartuschen. 35:47 cm. Read more...

Lot 1737*#



Mittelmeer. "Divi Pauli". A. Ortelius

**550.00 EUR
(HAMMER PRICE)**

Mittelmeer. "Peregrinationis divi Pauli typus corographicus". Altkol. Kupferstich-Karte von A. Ortelius, 1579. Unten ausgem. Schriftleiste, oben kol. Leiste mit 2 Medaillon-Darst. der Bekehrung und des Schiffbruchs Pauli, dazwischen Titelkartusche. 35:50 cm. Read more...

Lot 1744*#



England. Ansichten. 36 Bll. Knyff u.a.

**550.00 EUR
(HAMMER PRICE)**

England. - Ansichten. 36 (25 kol.) Bll. mit Ansichten englischer Adels- und Landsitze, meist aus der halben Vogelschau. Kupferstiche nach L. Knyff von H. Hulsberg und J. Kip (aus: Britannia illustrata, bzw. aus Atkins, The Ancient and Present State of Gloucestershire), um 1720. Qu.-fol. [Read more...](#)

Lot 1772*#



Milazzo. Anonymer Plan

**550.00 EUR
(HAMMER PRICE)**

Milazzo. "Pianta della situazione di Mellazz nella Sicilia (sic!)". Anonymer Manuskriptplan in aquarellierter Tuschfeder- und -pinselzeichnung, um 1750. Unten rechts Titeltartusche mit Legende A-Q bzw. Schriftkasten mit französ. Legende 1-6 links. 28:66 cm. [Read more...](#)

Lot 1798*#




Piranesi: Esterno S. Pietro

**550.00 EUR
(HAMMER PRICE)**

Rom. - Piranesi, G. B. Radierungen mit Teilansichten aus den Vedute di Roma, 1748ff.

- "Veduta dell'esterno della Gran Basilica di S. Pietro in Vaticano". 38:59,5 cm. Weiße Ränder teilw. leicht fleckig. - Hind 5/III (von 7). [Read more...](#)

Lot 1083*# 

Feuerwerk Zerbst / 1 Bl. u. 1 Heft

600.00 EUR
(HAMMER PRICE)

Feuerwerk. "Abriss der Illumination und des Feuerwercks so auf das hohe Beylager ihro beyderseits kaiserl. Hoh. des Grossfürsten und der Grossfürstin aller Reussen in dem hochfürstl. Anhalt. Zerbstischen neuen Lustgarten anno 1745 vorgestellt". Radierung nach J. C. Schütze von (J. M.) Bernigeroth, Leipzig, 1746. Unten Sockel mit ornamentaler Kartusche. 50:70 cm. [Read more...](#)

Sketch of the illuminations and firework held in the garden of the Castle at Zerbst on the occasion of the marriage of the future Peter III of Russia and Catherine II (the Great). - Uncol. Light browning, a few small wormholes. Some tears to old foldings (long one at right) and margins (one at left affecting image) repaired. Cut to border at left. - Enclosed: Reprint of the text of the serenata composed by J. F. Fasch on the occasion of the marriage.

Lot 1084*#



Fische. 6 Bll. (Bloch) / Ca. 80 Bll.

600.00 EUR
(HAMMER PRICE)

Fische. 6 Bll. altkol. Kupferstiche (aus M. E. Bloch, Allgemeine Naturgeschichte der Fische), um 1790; gest. von G. Bodenehr, J. F. Hennig u. L. Schmidt (je 2). 16-22:33-38 cm. [Read more...](#)

Lot 1236*

**Seltenes Panorama****600.00 EUR**
(HAMMER PRICE)

Kiel. Frühsorge-Arnold

"Kiel". Gesamtansicht. Lith. von C. Frühsorge bei Arnold für Lipsius & Tischer, um 1860. 34:79 cm [Read more...](#)

Lot 1241*#



"Ostfriesland". (Lecoq), Sect. III

**600.00 EUR
(HAMMER PRICE)**

Norddeutschland. "Karte des südwestlichen Theils von Ostfriesland" (Kopftitel). Grenzkol. Kupferstich-Karte (bei C. L. von Lecoq, 1805/12); gemessen von W. Camp, gezeichnet von Bunnik u. gest. von P. Schmidt, Berlin. Mit ornament. Bordüre. 61:94 cm. [Read more...](#)

Lot 1247*



Schleswig-Holstein. 8 Bll. Mejer-Husum

**600.00 EUR
(HAMMER PRICE)**

Schleswig-Holstein. 8 Bll. kol. Kupferstich-Karten von J. Mejer-Husum (aus C. Danckwerth bzw. J. Blaeu, 1652ff.); gest. von Peters bzw. Lorenzen. Mit ausgem. Kartenschmuck. Qu.-fol. [Read more...](#)

Lot 1315



Lersner, Frankfurter Chronica. 2 Bde.

**600.00 EUR
(CLOSED)**

Frankfurt. - Lersner, A. A. v. Der weit-berühmten Freyen Reichs-, Wahl- und Handels-Stadt Franckfurt am Mayn Chronica. Anfänglich durch G. Florian (d. i. G. Fickwirth) an Tag gegeben. 2 Bde. Frankfurt 1706-34. Fol. (32,5:22 cm). **Mit gest. Titelvignette, 43 (statt 45) Kupfertafeln u. 1 gefalt. Ansicht (gest. von P. Fehr).** 4 Bll., 568, 130 S., 11; 4 Bll., 839, 238 S., 9 Bll. Ldr. d. Zt. mit Rsch. und Rvg., berieben und bestoßen, teils etwas beschabt, Bünde und Ecken tlw. mit kl. Bezugsfehlstellen, Rücken unauffällig restauriert. [Read more...](#)


Lot 1326



Richter, Unterweisung im Zeichnen. 5 Bde.

**600.00 EUR
(HAMMER PRICE)**

Leipzig. - Richter, J. S. Unterweisung für Anfänger beyderley Geschlechts im Zeichnen. 5 Bde. Leipzig, J. B. Klein, 1790-1791. Fol. (33:20,5 cm). **Mit 66 Kupfertafeln.** Je 2 Bll. Titel u. Text. Pp. d. Zt. mit leeren Deckelschildern; etwas bestoßen, gering fleckig, Rücken beschabt. Read more...

Lot 1361 

Castellan. Lettres sur l'Italie. 3 Bde.

**600.00 EUR
(CLOSED)**

Castellan, A. L. Lettres sur l'Italie, faisant suite aux lettres sur la Morée, l'Hellespont et Constantinople. 3 Bde. Paris, A. Nepveu, 1819. (21,5:13,5 cm). **Mit 50 (6 doppelblattgr.) num. Kupfertafeln u. 4 S. gest. Noten.** Rote Hldr. d. Zt. mit Rückenvergoldung, stellenw. leicht berieben. Read more...

Three vols. First edition, with 50 (6 double-page) engraved plates. - Minor browning or foxing in places. A fine copy bound in contemp. red half-calf spine gilt, a few minor abrasions. Bookplate (see German description).

Lot 1368 

Conti, Commentarii... Turcarum bello

**600.00 EUR
(HAMMER PRICE)**

Malta. - Conti (Comes), N. Commentarii de acerrimo, ac omnium difficillimo Turcarum bello, in Insulam Melitam gesto, Anno MDLXV. Nürnberg, U. Neuber u. D. Gerlach, 1566. (15:10 cm). 16 nn., 71 num. Bll. Neuer Hprgt. Read more...

Rare Nuremberg edition of one of the earliest histories of the Turks' unsuccessful siege of Malta in 1565. According to Adams one of three


variants published in 1566. An elegantly styled compilation of the different "Avisi", immediately reprinted and translated in Germany. - Somewhat browned and stained, some marginal dampstaining, unnumb. 3rd leaf remargined at bottom. Recent half-vellum.

Lot 1412*#

"Wien, Pest, Constantinopel, Athen"

**600.00 EUR
(HAMMER PRICE)**

Naher Osten. - Konstantinopel. - "Wien, Pest, Constantinopel, Athen" (Deckeltitel). Album mit **73 Fotografien**, davon 28 aus Konstantinopel u. Umgebung u. 10 mit osmanischen Kostümen. Ca. 1890. Qu.-fol. Bildgr. ca. 20:16 bis 21:27,5 (die Kostümbilder ca. 10:13 cm). Hldr. d. Zt. mit goldgepr. Deckeltitel, gebraucht, Kartonbll. tlw. lose. Read more...

Lot 1418 


Anson, Reize rondsom de Werreld / 3 Bde.

**600.00 EUR
(CLOSED)**

Anson, G. Reize rondsom de werreld,. gedaan in de Jaaren 1740 tot 1744... op een Expeditie naar de Zuidzee. Door R. Walter... uit het Engelsch vertaald. Tweede Druk. Amsterdam, Isaak Tirion, 1749. 4to (26:21 cm). **Mit gest. Titelvignette, gest. Vignette, 15 (13 gefalt.) Kupferkarten u. -plänen sowie 20 gefalt. Kupfertafeln.** 12 Bll., 384 S., 1 Bl. Ldr. d. Zt. mit farb. Rückenschild u. Rückenverg., stärker berieben u. bestoßen, oberes Kapital abgestoßen, Vordergelenk oben mit kl. Einriss, freie Vorsätze von alter Hand beschrieben. Read more...

Second Dutch edition. With 2 engraved vignettes, 15 (13 folding) engr. maps and plans and 20 folding engr. tables. - Minor browning and staining, small marginal tears to folding maps (longer tear affecting image to map of the Southern Pacific). Bound in contemp. calf spine gild, rubbed and worn, head of spine chipped, small tear to upper joint, free endpapers inscribed. - Together with 2 single volumes on the travels of the Dutch and French in the East Indies from the large travel collection of A. F. Brévoort d'Exiles. Dutch resp. French edition (the latter lacking 1

OF A. F. PREVOST & EXILLES, DUTCH resp. FRENCH EDITION (the latter lacking 1 map). - 3 vols. housed in recent bookcase.

Lot 1457 


La Rochefoucauld, Voyages. 8 Bde

**600.00 EUR
(CLOSED)**

La Rochefoucauld-Liancourt, F. A. F. de. Voyages dans

les états-unis d'Amérique, fait en 1795, 1796 et 1797. 8 Bde. Paris, Du Pont, 1799. **Mit 3 gefalt. Kupferkarten u. 9 gefalt. Tabellen.** Pp. d. Zt. mit farb. Rsch. u. etwas Rvg., berieben u. beschabt, Kapitale bestoßen, Bezug mit kl. Fehlstellen. Read more...

First edition. 8 vols. with 3 engr. folding maps and 9 folding tables. - Marginal watermarking to lower corner of vol. 1, occasional markings and underlinings. Contemp. boards, spine gilt and with coloured label, somewhat rubbed and worn, head and foot of spines and here and there covers chipped.

Lot 1471 

Standard Manual for the Eastern Navigation


**600.00 EUR
(CLOSED)**

Horsburg, India Directory

Horsburgh, J. India directory, or directions for sailing to and from the East Indies, China, New Holland, Cape of Good Hope, Brazil, and the interiacent ports, compiled chiefly from original journals at the East India House. Second edition. - Supplement fo the India Sailing Directory. 3 in 1 Bd. London, printed for the author, 1817-18. 4to (27,5:21,5 cm). Hldr. d. Zt., stärker beschabt u. bestoßen, Vordergelenk angebrochen, hint. Vorsätze wasserfl. u. mit 2 kl. Löchern. Read more...

Scarce second edtion of this standard manual for the eastern navigation. 3 in 1 volume (including supplement). - Slight browning and staining, occasionally heavier. Slight marginal waterstaining in places, only supplement dampstained throughout. A few mostly small marginal tears

et al. In vol. 2 pp. 217-224 bound in twice. Bound in contemporary half-calf, rubbed and worn, split to upper joint.

Lot 1514 

Bonne & Desmarest, Atlas. Bd. 1

600.00 EUR
(HAMMER PRICE)

Bonne, R. u. N. Desmarest. Atlas encyclopédique, contenant la géographie ancienne, et quelques cartes sur la géographie du moyen age, la géographie moderne et les cartes relatives a la géographie physique. (Bd. 1 von 2). Paris 1787. 4to (29:22 cm). **Mit gest. Frontispiz u. 77 doppelblattgr. Kupferkarten.** 1 Bl., 65 S. Ldr. d. Zt. mit 2 Rsch. u. Rvg., etwas berieben. Read more...

First edition, vol. 1 only. With engraved frontispiece and 77 double-page engr. maps. - Light browning resp. staining, heavier in places. Bound in contemp. calf spine gilt, somewhat rubbed.

Lot 1523*#

Heymann-Lange. Erd-Globus

600.00 EUR
(HAMMER PRICE)

Globen. - Heymann, L. J. Erd-Globus 114 cm Umfang. Durchgesehen von Dr. Henry Lange. Berlin, (1902). Großer Tischglobus aus 12 farbig gedruckten Segmenten sowie 2 Polkappen. Durchmesser ca. 36 cm. Mit gradiertem Vollkreis-Meridian aus Messing, in hölzernen Horizontring mit gest. Skala der Tierkreise, Monate, Himmelrichtungen etc. eingelassen und auf hellbraun lasiertem Holzgestell mit 3 Beinen; Gesamthöhe ca. 70 cm. Read more...


Lot 1528

Dheulland/Julien, Guerre en Italie

600.00 EUR
(HAMMER PRICE)

Italien. - Dheulland, G. & R. Julien. Théâtre de la

guerre en Italie ou carte nouvelle des Principauté de Piémont, République de Genes, Duchés de Milan, Plaisance, et confins. Paris, Dheulland, 1748. 4to (26,5:20 cm). **Mit gest. Titel (num. 23, lose), 2 gest. Indexbll., 1 grenzkol. Übersichtskarte u. 23 (22 grenzkol.) Kupferkarten;** alles doppelblattgr. Umschlag, etwas lädiert bzw. mit Eckausrissen rechts, ohne Rücken. Read more...


Lot 1537 

Roux, Recueil des principaux plans des ports

**600.00 EUR
(HAMMER PRICE)**

Mittelmeer. - Roux, J. Recueil des principaux plans des ports et rades de la mer Méditerranée, extraits de ma carte en douze feuilles. Livorno, F. Natali, 1795. Qu.-8vo (18:23,5 cm). **Mit gest. Titel u. 67 num. Kupferkarten.** 1 Bl. Index. Späterer Ldr. mit goldgepr. Rückentitel "Portolano", etwas beschabt. Read more...

Late Livorno edition. With engraved title and 67 engr. maps. - Some staining, some small and mostly repaired wormholes to margins. Pl. 61 & 62 bound in after no. 65. Final blank with ink annotations by a previous owner named Giacomo Bonfili, whose name is also noted in pencil on the verso of several maps (2 dated 1887 resp. 1886). Later calf, somewhat rubbed.

Lot 1571*# 

"Tabula motus oceani". (J. Zahn)

**600.00 EUR
(HAMMER PRICE)**

"Tabula geographico-hydrographica motus oceani currentes, abyssos, montes ignivomos in universo orbe indicans". Kupferstich-Karte (aus **J. Zahn**, Mundus mirabilis, Nürnberg, 1696). Oberhalb gr. figürl. und ornament. Kartusche mit Titel, unterhalb schmale Bordüre. 35,5:42,5 cm. Read more...

"Johann Zahn wrote a number of pseudo-scientific works, often accompanied by engravings of high standard" (S.). In rectangular frame, showing ocean currents, abysses in the sea and volcanoes. Contrary to his


showing ocean currents, abysses in the sea and volcanos. Contrary to his second world map in the same book, California is shown here as a peninsula. - Uncol. Light browning and some spotting, also some waterstaining, mildew spots and small cracks at top of image. Centerfold with some discolouration from paste and small split at top; old vertical fold at right, furthermore small repaired split at lower right margin just affecting engraved area.

Lot 1575*#

"Planiglobii terrestris". Homann Erben / 2 Bl.

600.00 EUR
(HAMMER PRICE)

"Planiglobii terrestris mappa universalis" (auch Französ.). Weltkarte in 2 Hemisphären (Ø je 27,5 cm), umgeben von 4 kleineren Hemisphären in unterschiedl. Projektionen (davon 2 in Polprojektion) sowie 2 Sonnenwenddarst., oben seitr. 2 florale und figürl. Kartuschen. Kol. Kupferstich nach (J. M.) Haas von G. M. Lowitz bei **Homann Erben**, 1746. 45:53 cm. [Read more...](#)

Lot 1585*# 

Atlantik. "Terra Nova". F. de Wit

600.00 EUR
(HAMMER PRICE)

Atlantik. "Terra nova, ac maris tractus circa Novam Franciam, Angliam, Belgium, Venezuelam Novam... et Brasiliam". Altkol. Kupferstich-Karte von F. de Wit (aus seinem Orbis Maritimus), um 1680. Mit 2 ausgem. figürl. Kartuschen mit latein.-holländ. Titeln, Segelschiff und kl. Darst. einer Seeschlacht sowie 2 kl. Windrosen. 49:56 cm. [Read more...](#)

Rare sea chart of the Atlantic oriented to the East with littoral between Newfoundland/Cape Charles resp. Gulf of Maracaibo/Pernambuco, and also the Azores and Cape Verde. - Original col., also to cartouches. Light browning and spotting, slightly undulated. Split at right margin replaced (c. 2,5:5 cm). Small cracks affecting compass rose at center.

Lot 1594*

21 Bll. Ansichten. Hildebrandt

600.00 EUR
(HAMMER PRICE)


Konvolute. 21 Bll. Chromolith. nach E. Hildebrandt
(von R. Steinbock u.a. aus "Reise um die Erde" bei Wagner/Stielke, Berlin,
1871-74). Je ca. 27/24:37,5 cm. [Read more...](#)

Lot 1598*#

Welt-Konvolut. Ca. 60 Bll.

600.00 EUR
(HAMMER PRICE)

Konvolute. Ca. 60 (einige kol.) Bll. in
unterschiedlichen Techniken u. Formaten des 17.-19. Jh. [Read more...](#)

Lot 1667* 

Istanbul. Homann

600.00 EUR
(CLOSED)

Istanbul. "Accurate Vorstellung der Orientalisch-
Kaysyerlichen Stadt Constantinopel". Plan mit Umgebung, darunter
Gesamtansicht (14:57,5 cm). Altkol. Kupferstich von J. B. Homann, um
1720. Mit ausgem. dt. Schriftleiste oben und kol. figürl. Kartusche mit
Nebenansicht: Dardanellen. 48:57,5 cm. [Read more...](#)

Plan with surroundings and fine view below. - Original col. Cleaned and
sized, still some waterstaining to upper image corners. Blank margins
strengthened.

Lot 1699*

Europa. Ca. 100 Bll.

600.00 EUR
(HAMMER PRICE)

Konvolute. Ca. 100 Bll. in unterschiedlichen
Techniken (meist Kupferstiche) u. Formaten. 16.-19. Jh. [Read more...](#)

[← Index](#)

« [previous](#) [1](#) [2](#) [3](#) ... [20](#) [21](#) [22](#) ... [27](#) [28](#) [29](#) [next](#)

Lot 1738*#



Mittelmeer. "Romani Imperii". (Ortelius)

600.00 EUR
(HAMMER PRICE)

Mittelmeer. "Romani Imperii imago". Kol.

Kupferstich-Karte (aus A. Ortelius). Mit 6 ausgem. Rollwerks- und Schriftkartuschen, davon 2 in den Oberecken mit Porträts. 34:49 cm. [Read more...](#)

Lot 1745*#



Großbrit. 5 Bll. Gebietskarten (Blaeu)

600.00 EUR
(HAMMER PRICE)

Großbritannien. 5 Bll. altkol. Kupferstich-Karten

(aus Blaeu, latein. Ausg.), ab 1645. Mit ausgem. Kartenschmuck. Qu.-fol. [Read more...](#)

Lot 1754*#




Florenz. (Braun-Hogenberg) / 12 Bll.

600.00 EUR
(HAMMER PRICE)

Florenz. "Florentia". Gesamtansicht. Kol. Radierung

(aus Braun-Hogenberg), um 1580. Mit ausgem. Kartusche und Trachten. 16:48 cm. - Koeman IV, 1313; Fauser 3927. [Read more...](#)

Lot 1776*#



Neapel. 2 kl. Gouachen / 17 Bll.

600.00 EUR
.....

(HAMMER PRICE)**Neapel.** "Napoli dal campo (&) Isola di Procida". 2

Bll. kleine Ansichten. Anonyme Gouachen, wohl um 1890. Je ca. 6,5:9 cm, darunter der Titel. Teilw. etwas fleckig; jeweils auf Papier aufgezo-gen u. unter Passepartout montiert Read more...

Lot 1802*#



Rom. "Tempio di Cibele". Piranesi

**600.00 EUR
(HAMMER PRICE)**

Rom. - "Veduta del Tempio di Cibele a Piazza della Bocca della Verità". 37:59,5 cm, darunter Titel, Beschreibung und Legende. Etwas gebräunt u. stockfleckig, Ränder stärker. - Hind 47/II (von 5). Read more...

Lot 1098*#



Jagd/Tiere u.a. 15 Bll. Ridinger / 32 Bll.

**650.00 EUR
(HAMMER PRICE)**

Jagd. 15 Bll. aus unterschiedlichen Folgen mit Darstellung von Hirsch- und Wildschweinjagd sowie Abbildungen von Falken, Hasen, Hirschen, Löwen, "Titel Blättlein... bey der Jagd" u. a. Kupferstiche von J. E. Ridinger, 1720-78. Unterschiedliche Formate. Read more...

Lot 1299



Vogt/Schreiber, Rhein. 2 Bde.

**650.00 EUR
(HAMMER PRICE) (L)**

Rhein. - **Vogt, N. u. A. Schreiber.** Ansichten des Rheins/Mahlerische Ansichten des Rheins von Mainz bis Düsseldorf. 3 (i.e. 4 - Teil 1 in 2 Varianten) Tle. in 2 Bdn. Frankfurt, Wilmans, 1804-06. (22:15 cm). **Mit 1 gefalt. Kupferkarte u. 32 Kupfertafeln nach C. G. Schütz.** Hldr. d. Zt. mit reicher Rvg. und 2 Rsch., berieben,

Rückenschilder etwas abgeplatzt, Ecken etwas bestoßen, Gelenke von Bd. 1 eingerissen und mit Fehlstellen. [Read more...](#)

Lot 1338



Boethius, Kriegs-Helm

650.00 EUR
(HAMMER PRICE)

Budapest. - Boethius, C. Ruhm-belorberter, triumph-leuchtender Kriegs-Helm wider den türckischen Tulband. Andrer Theil. Darinn die... Eroberung der Königlich-Ungarischen Hauptstadt Ofen erzelet werden. (3. verm. Aufl.). Bd. 2 (v. 2) und 1 Anhang (v. 3) in 1 Bd. Nürnberg, J. C. Lochner, 1688. Kl.-4to (20:17 cm). Mit zus. 21 gest. Porträts u. 6 (statt ?) gefalt. Kupfertafeln. 456 S., 8 Bll.; 1 Bl., 148 S., 3 Bll. Mod. Hldr. mit goldgepr. Rtitel. [Read more...](#)


Lot 1394



(Ruchat), Etat et delices de la Suisse. 2 Bde.

650.00 EUR
(CLOSED)

(Ruchat, A.) Etat et délices de la Suisse. Nouv. éd., corr. & augmentée. 2 Bde. Neuchatel, Fauche, 1778. 4to (25,5:20,5 cm). **Mit 2 Front., 11 (statt 12, 4 gefalt.) Kupfer-Karten u. 67 (4 gefalt.) Kupfertafeln, davon zahlr. Ansichten.** 2 Bll., IV, 454 S., 1 Bl.; 2 Bll., 391 S. Gefleckte Kalbldr. d. Zt. mit reicher Rückenvergoldung u. 2 roten Rückenschildern, berieben u. bestoßen, Rücken v. Bd. 2 am Kopf etwas abgestoßen. [Read more...](#)

Lot 1425 

The Dutch Journeys to the Antipodes

650.00 EUR
(HAMMER PRICE)

Nederlandsche Reizen. 14 in 7 Bdn.

Nederlandsche Reizen, tot Bevordering van den Koophandel, & na de meest afgelegene Gewesten des Aardkloots. Doormengd met vreemde

Lotgevallen, en menigvuldige Gevaaren, die de Nederlandsche Reizigers hebben doorgestaan. 14 in 7 Bdn. Amsterdam, P. Conradi, u. Harlingen, V. van der Plaats, 1784-87. (21,5:13 cm). **Mit 2 gefalt. Kupferkarten u. 62 (54 gefalt.) Kupfertafeln.** Hldr. d. Zt., Rücken etwas abgerieben u. Kapitale teils mit kl. Läsuren, Deckel u. Vorsätze erneuert. Read more...

14 parts bound in 7 vols. Sole edition of this extensive anthology of the great "Dutch voyages to the most remote parts of the globe, containing extracts from original narrations of voyages of which the editions are very rare" (Sabin). With 2 folding engraved maps (world and the South Sea), and 62 (54 folding) engr. plates. - Occasionally slight browning or foxing, slight dampstaining to part 4, a few small marginal tears only. Bound in contemp. half-calf, somewhat rubbed, head or tails of spines partly chipped, covers and endpapers renewed.

Lot 1449




Casas, Istoria dell'Indie Occidentali

**650.00 EUR
(CLOSED)**

Casas, B. de las. Istoria ò brevissima relatione della distruttione dell'Indie Occidentali. Conforme al suo vero originale Spagnuolo. Tradotta in Italiano da G. Castellani già sotto nome di Francesco Bersabita. Venedig, M. Ginammi, 1630. 4to (19,5:14,5 cm). **Mit Holzschn.-Druckermarke.** 8 Bil., 150 S., 1 Bl. Flex. Prgt. d. Zt.; etwas wellig u. fleckig, Kanten teilw. mit kl. Fraßspuren, Vorsätze erneuert, vord. Innengelenk gebrochen. Read more...

Second italian ed. of the famous account of the atrocities committed by the Spanish conquerors against the indigenous peoples. - Minor browning, faint waterstaining, few brownish spots. First quires somewhat loosened and with minor marginal fraying. Small burn mark to outer margin of p. 31-52 with little loss of paper, ink-stain to last 3 leaves. Bound in contemp. flex. vellum; somewhat warped and stained, small holes to lower edges of covers. Endpapers renewed, front inner hinge broken.

Lot 1451

LOT 1434 

Franklin, Shores of the Polar Sea

**650.00 EUR
(HAMMER PRICE)**

Kanada. - Franklin, J. Narrative of a journey to the shores of the Polar Sea, in the years 1819, 20, 21, and 22. With an appendix on various subjects relating to science and natural history. London, Murray, 1823. 4to (27,5:23 cm). **Mit 4 gefalt. Kupferkarten u. 30 Kupfertafeln (davon 11 kol., inkl. 9 Aquatinten).** XIV (st. XVI) S., 1 Errata-Slip, 768 S. Hldr. d. Zt. mit goldgepr. Deckelbordüren, Innenkanten- u. Rückenverg., etwas beschabt u. bestoßen, Rückenverg. teilw. etwas abgerieben, Vordergelenk gebrochen u. hinteres angebrochen. Read more...

First edition. With 4 engraved folding maps and 30 (11 hand-coloured) engr. plates (including 9 aquatints). Light staining in places, offsetting from plates. Contemporary half-calf gilt, somewhat rubbed and worn, splits to joints, front cover loosened. As often without the half-title. Armorial bookplate.

Lot 1576*#



"Essay d'une Carte". Bellin

**650.00 EUR
(HAMMER PRICE)**

"Essay d'une carte réduite... du globe terrestre". Kupferstich-Karte von **N. Bellin**, 1748. Mit ornament. Kartusche. Auf 4 zusammengesetzte Papierstücke gedruckt; 48:64 cm. Read more...

Lot 1606*# 

Spielkarten. "Jeu de Cartes". Duval

**650.00 EUR
(HAMMER PRICE)**

Spielkarten. "Les tables de geographie, reduites en un Jeu de Cartes". Bogen mit 52 Karten (je 8:4,5 cm), oben Schriftkartusche mit Wappen und 4 kl. Kontinentkarten. Kupferstich von D. Duval. Paris 1660; gest. von Cordier. 41:54 cm. Read more...

F. Duval, Paris, 1669; gest. von Cordier. 41:54 cm. [Read more...](#)

Rare card game by Duval, with 52 playing cards and small maps of the 4 continents. "Each card represents a country, clubs America, spades Africa, diamonds Asia and hearts Europe, with small circular portraits for the Kings, Queens and Knaves" (Tooley). - Uncol. Cleaned and strengthened, still some waterstaining and mildew spots at centerfold and to upper half, there some repaired cracks affecting image.

Lot 1801*#



Piranesi: Castello Acqua Felice

650.00 EUR
(HAMMER PRICE)

Rom. - "Veduta del Castello dell' Acqua Felice presso le Terme Diocleziane". 40:68 cm. Kaum fleckig. - Hind 20/II (von 5). [Read more...](#)

Lot 1804*#

"S. Giovanni Laterano". Piranesi

650.00 EUR
(HAMMER PRICE)

Rom. - "Veduta della Facciata della Basilica di S. Giovanni Laterano". Mit Titelschriftkasten unten links. 49:70,5 cm. Ränder etwas fleckig u. mit je 1 kl. rep. Einriss oben u. unten. Horizontale Knickfalte unten. - Hind 122/I (von 4). [Read more...](#)

Lot 1821*#

Gelderland. Kaerius / 4 Bl.

650.00 EUR
(HAMMER PRICE)

Gelderland. "Geldria et Transsulana"; kol. Von P. Kaerius (aus dessen: Germania Inferior, latein. Ausg., 1617 oder 1622). Mit 2 ausgem. Rollwerkskartuschen u. kl. kol. Wappen. 37,5:49

cm. Read more...

Lot 1827*#

Niederlande. "Inferioris". G. de Jode

**650.00 EUR
(CLOSED)**

Niederlande. "Inferioris Germaniae pars". Das nördliche Teilstück der großen dreiblättrigen Rheinlaufkarte. Kupferstich von G. de Jode (aus C. de J., Speculum Orbis Terrae, Antwerpen, 1593). Mit Rollwerkskartusche, maritimer Staffage, Windrose und einigen kl. Gebietswappen; eingefasst von ornament. Bordüre. 34:46 cm. Read more...

Lot 1837*#

Baltikum. 3 Bll. Mellin-Jättnig

**650.00 EUR
(HAMMER PRICE)**

Baltikum. 3 Bll. grenzkol. Kupferstich-Karten nach L. A. Graf Mellin, 1797, (aus "Atlas von Liefland" bei J. F. Hartknoch, Riga, 1798); gest. von C. Jättnig, Berlin. Mit je 1 figürl. Kartusche, 2 davon mit kl. Stadtansicht. Je ca. 49:70 cm, darüber dt.-französ. Kopftitel u. Num. Read more...

Lot 1079*#

Frucht- u. Blumenstück. Earlom-Huysum / 5 Bll.

**700.00 EUR
(HAMMER PRICE)**

Earlom, R. ("A Fruit Piece"). Frucht- und Blumenstück in kol. Mezzotinto-Radierung nach J. van Huysum (von R. Earlom bei J. Boydell, London), um 1780. Bild- u. Blattgröße 50:39 cm. Read more...

1000*#

Lot 1228*#

Bremerhaven. Geissler

**700.00 EUR
(HAMMER PRICE)**

"Bremerhaven". Gesamtansicht über den Hafen mit der Stadt im Hintergrund. Lith. von R. Geissler, Bremen, 1865, für Loeillot, Berlin. 44:58 cm. Teilw. leicht stockfleckig. [Read more...](#)

Lot 1295*

Reise ins Moselland

**700.00 EUR
(HAMMER PRICE)**


Mosel. - Reise ins Moselland. Deutsche **Handschrift auf Papier.** Deutschland 1844. Blattgr. 20,5:12 cm, Schriftspiegel ca. 17:10 cm. In Kursive mit braunschwarzer Tinte geschrieben. Mit 15 Ansichten in Stahlstich u. Aquatinta u. 1 farb. Manuskriptkarte. 1 Bl., 195 S. Lwd. d. Zt. mit Deckelschild. [Read more...](#)

Lot 1300

Konvolut Rhein. 11 Bde.

**700.00 EUR
(HAMMER PRICE)**

Rhein. Konvolut von 9 Werken in 11 Bdn. des 19. Jh. Unterschiedliche Formate u. Einbände, teils mit Gebrauchsspuren. [Read more...](#)

Lot 1379 

Tage-Buch einer Reise nach Italien 1794

**700.00 EUR
(HAMMER PRICE)**

Tage-Buch einer Reise nach Italien im Jahr 1794. Zum Besten der Armen. (Mannheim, Schwan), 1802. (17,5:11 cm). **Mit 6**

rad. Kupfertafeln. 302, 30 S. Pp. d. Zt.; beschabt u. etwas bestoßen, Rsch. fragmentarisch. [Read more...](#)

Scarce account of a journey to Italy with 6 engr. views of Rome and Naples. Unknown to Cremonini, Pescarzoli, Tresoldi. - Small stains here and there, mild waterstaining to top margin of first leaves. Bound in contemp. boards; somewhat worn.

Lot 1389 


War of Polish Succession

**700.00 EUR
(HAMMER PRICE)**

(Seyler), Bombardirung der Stadt Dantzig

(Seyler, G. D.). Accurate Nachricht von der Russisch und Sächsischen Belager- und Bombardirung der Stadt Dantzig. Nebst einem dazu nöthigen Anhang derer Manifeste, Edicte, Briefe, und anderen Schriften. Von unparteyischer Feder entworfen. 2 Tle. in 1 Bd. Köln, H. P. Merian, 1735(-41). 4to (21,5:17,5 cm). **Mit gest. Frontispiz, 7 (wohl statt mindestens 8 od. 9) gefalt. Kupfertafeln u. 1 Falttabelle.** Defekter Hldr. d. Zt., Vorderdeckel inkl. Rücken lose. [Read more...](#)

Rare first edition, a kind of preparatory work for Seyler's 'Chronica' published in 1762 with the help of G. P. Schultz. Contains, in addition to the report on the bombardment of Danzig (incl. an appendix), as a second part 5 texts, each with its own title page and dated 1737-41. Illustrated with engraved frontispiece, 7 (of at least 8 or 9?) engr. folding plates including large plan of Danzig and 1 folding table. - Browned and spottet, some waterstaining, heavier to final leaves, these are also creased, soiled and with worming. 2 ll. are cut close at side (1 with loss of text), 1 leaf loosened; plates and table with mostly small marginal tears partly rep., longer tear to plan of Elbing. Contemp. half-calf, defective, front cover incl. spine detached. Lacking at least view of Danzig and possibly also a view of Thorn.


Lot 1453 

Kalm, Reis door Noord Amerika

**700.00 EUR
(CLOSED)**

Kalm, P. Reis door Noord Amerika. 2 Tle. in 1 Bd. Utrecht, Schoonhoven u. Brink, 1772. 4to (25,5:21 cm). **Mit gest. Titel (vor Tl. 2) u. 4 Kupfertafeln.** 8 Bll., 223 S., 6 Bll., 240 S., 4 Bll. Hldr. d. Zt. mit Rschild u. etwas Rvg., beschabt u. bestoßen, Gelenke angeplatzt, Rücken am Kopf etwas abgestoßen u. repariert. Read more...

First Dutch edition. 2 parts in 1 vol. With engraved title (before part 2) and 4 engr. plates. - Faint browning, staining in places, fly leaf with small marginal loss, erasure to last leaf. Contemp. half calf gilt, label to spine, rubbed and worn, joints partly cracked, small chip to head of spine, upper spine repaired. - Lacking the folding map.


Lot 1460 

Bullock, Le Mexique en 1823. 3 Bde.

**700.00 EUR
(CLOSED)**

Mexiko. - Bullock, W. Le Mexique en 1823, ou relation d'un voyage dans la Nouvelle-Espagne (&) Atlas historique. 3 Bde. Paris, Eymery, 1824. 8vo (20,5:14 cm; 2 Textbde.) u. Qu.-4to (21:26,5 cm; Atlas). **Mit lith. Porträt, 2 gefalt. gest. Plänen u. 18 (1 gefalt., 6 altkol.) lith. Tafeln von Marlet.** 2 Bll., 360 S., 1 Bl.; 2 Bll., III, LXXII, 364 S.; 11 S. Textbde: Hldr. d. Zt. mit je 2 farb. Rückenschildern u. Rückenverg. sowie auf dem Vorderdeckel goldgepr. "Cercle du Commerce"; Atlas: Or.-Pp., etwas gebräunt, fleckig bzw. angeschmutzt u. bestoßen, Rücken mit kl. Aus- u. kl. Einriss. Read more...

2 text volumes, 1 atlas vol. First French edition. With lith. portrait, 2 folding engr. plans and 18 (1 folding, 6 in contemp. colouring) lith. plates. - Some browning and spotting to text, occasionally small marginal tears, half-titles and several pages with stamp of the reading club. Minor foxing to plates, costume plates lightly browned, 1st plan with some creasefolds at left and small marginal tear to right margin, abrasion at right to view of Xalapa. Contemp. half-calf (text vols.) spine gilt, gilt inscription of the reading club on front covers. Atlas: original boards, somewhat browned, stained and soiled, small tears to spine.

Lot 1488 

Ricaut, Ottomanische Pforte. (Bd. 1)

**700.00 EUR
(CLOSED)**

Türkei. - Ricaut, P. Die neu-eröffnete ottomanische Pforte, bestehend: Erstlichen, in einer grund-richtigen, und aus eigener Erfahrung gezogenen Beschreibung deß gantzen türckischen Staats- und Gottesdiensts... Zweytens, einer außführlichen Histori, der vornehmsten Geschichten aller ottomanischen Monarchen... Aus deß Giovanni Sagredo italiänischer Beschreibung und gemeltem Ricaut übersetzt. Bd. 1 (von 2). Augsburg, Schönig für Kroniger u. Göbels Erben, 1694. Fol. (35,5:22 cm). **Mit 1 gest. Frontispiz, 170 Textkupfern von G. Ehinger, G. A. Wolfgang u. a. nach J. A. Thelot sowie zahlr. gest. Kopfvignetten.** 8 (statt 9) Bll., 150 S., 1 Bl., 569 S., 34 (statt 36) Bll. Ldr. d. Zt. mit goldgepr. Rückentitel, Rückenverg. u. Goldschnitt, stärker berieben u. mit restaurierter Fehlstelle an Rücken bzw. Rückdeckel, Rückenschild mit kl. Einriss, Vorsätze wasserfleckig, das vord. freie Vorsatz rechts ausgefranst u. das hintere im Bund mit Aus- bzw. Einriss. Read more...

First German edition of vol. 1 only. With engraved frontispiece, 170 text engravings and numerous head pieces. - Some waterstaining throughout, stronger at beginning and end; some fraying to front., from p. 523 onwards tear at fold (with small losses of letters). Stamp to verso of title. Contemp. calf spine gilt, rubbed, restoration to spine and lower cover, endpapers dampstained, fly-leaves frayed at right resp. with hole at fold. Lacking half-title and 2 index leaves.


Lot 1536

Merian, Theatrum Europaeum. Bd. 4

**700.00 EUR
(HAMMER PRICE)**

Merian, M. Theatrum Europaeum. Glaubwürdige Beschreibung aller Geschichten, die sich in Europa, auch zum theil in Ost- und West-Indien ...seydhero Anno 1638. bis Anno 1643. exclusivé begeben haben. Beschrieben durch I. P. A(belin). Zweyter Truck. Bd. 4.

Frankfurt 1648. Fol. (34:22,5 cm). **Mit Kupfertitel u. 45 (44 doppelblattgr. oder gefalt.) Kupfertafeln u. 33 Textkupfern, davon 30 Porträts.** 3 Bll., 927 S., 9 Bll. Prgt. d. Zt. mit goldgepr. Rtitel, fleckig u. berieben, ohne die Schließbänder. [Read more...](#)

Lot 1650*# 

"Asia". G. Mercator jun.

700.00 EUR
(HAMMER PRICE)

"Asia". Altkol. Kupferstich-Karte von **G. M(ercator) junior**. Mit ausgem. Rollwerkskartusche und farb. Segelschiff. 37,5:47 cm. [Read more...](#)

"The map of Asia, although drawn by Gerard Jr., was based extensively on his grandfather's famous world map of 1569" (S.). From the French edition of the Mercator-Hondius atlas 1609 or 1619. - Contemp. col. Light browning and spotting, stronger to blank margins. Small tear at lower centerfold.

[← Index](#)

« previous 1 2 3 ... 21 22 23 ... 27 28 29 next

Lot 1813*#




Venedig. (Schedel). Ger.

700.00 EUR
(HAMMER PRICE)

Venedig. "Venecie". Gesamtansicht. Wohl altkol.

Holzschritt (aus der Schedel'schen Weltchronik, latein. Ausgabe, 1493). 19:53 cm; auf dem vollen Doppelblatt, verso Ansicht von Padua (19:22,5 cm) und einige kl. Porträts, ebenfalls kol. [Read more...](#)

Lot 1858*# 

Russland. "Tabula Russiae". W. Blaeu

700.00 EUR
(HAMMER PRICE)

Russland. "Tabula Russiae". Altkol. Kupferstich-

Karte nach H. Gerritsz, 1614, bei W. Blaeu. Mit ausgem.

Wappenkartusche, kol. Plan von Moskau und kl. farb. Ansicht von Archangelsk sowie Trachtenstaffage. 42,5:54,5 cm. [Read more...](#)

Third and last state of this famous map by Gerritsz, now with Blaeu's address at bottom; from one of the Latin editions 1634ff. with pag. "O 15" (not recorded in Koeman) - Contemp. col. Overall browning and spotting. Small repaired tear at lower centerfold just affecting image.

Lot 1882*#



Böhmen. (Jode)

700.00 EUR
(HAMMER PRICE) (L)

Böhmen. "Chorographia insignis Regni

Bohemiae". Kupferstich-Karte nach J. Criginger (aus G. de Jode, Speculum orbis terrarum, 1593); gest. von J. u. L. van Doetecum. Mit Titelschriftleiste oben, kl. Wappen und Rollwerkskartusche. 32:51 cm. [Read more...](#)

Lot 1127*#



Vögel. 9 Bll. (Nozeman)

750.00 EUR
(HAMMER PRICE)

Vögel. 9 Bll. altkol. Vogelkupfer (aus Nozeman, Nederlandsche Vogelen), um 1790. Blattgröße je ca. 37,5:54 cm. [Read more...](#)

Lot 1143*#



8 Bll. Ansichten. (Hennicke). Gerahmt

750.00 EUR
(HAMMER PRICE)

Konvolute. 8 Bll. Ansichten (ohne Titel). Aquarelle (wohl von Theodor Hennicke), um 1860. Blatt- und Bildgröße zwischen 21-24:29-35 cm (4 im Hochformat). [Read more...](#)

Lot 1332



Rohbock-Köhler, Königreich Sachsen. 3 Bde.

750.00 EUR
(HAMMER PRICE)

Rohbock, L. u. C. Köhler. Das Königreich Sachsen, Thüringen und Anhalt, dargestellt in malerischen Original-Ansichten. 2 Abteilungen in 3 Bdn. Darmstadt, Lange, (1855-)1862. (25:17 cm). **Mit 3 gest. Titeln u. 168 Stahlstichansichten.** Dunkelgrüne Kaliko-Bände der Zeit mit Romantiker-Rückenvergoldung, Deckelblindprägung und goldgepr. Deckelfiletten; Kanten gering berieben, wenige kleine Flecken. [Read more...](#)

Lot 1360 




Bourgeois, Vues d'Italie

750.00 EUR
(HAMMER PRICE)

(Bourgeois, F.-F.-C. Recueil de vues et fabriques pittoresques d'Italie, dessinées d'après nature. Paris, Basset, 1804-10). Fol. (45:29 cm). **175 Radierungen auf 96 num. Tafeln.** Hldr. d. Zt. mit goldgepr. Rückentitel, beschabt u. bestoßen, bei beiden Deckeln 2 Kanten wasserfleckig u. Vorsätze in den unteren Außenecken leicht sporfl., Vordergelenk oben u. unten angebrochen. Read more...

175 etched views mostly of Rome and surroundings on 96 numbered plates. - Some foxing, heavier in places, small marginal tear to first plate. Contemp. half-calf, rubbed and worn, splits to upper joint, some dampstaining to edges of covers and mildew spotting to lower outer corners of endpapers. Lacking printed title.

Lot 1367 




(Quirini), Primordia Corcyrae

750.00 EUR
(HAMMER PRICE)

Korfu. - (Quirini, A. M.) Primordia Corcyrae post editionem Lyciensem. Ab auctore nuperrime recognita et multis partibus adaucta. - Appendix sacra quaedam Corcyrae primordia repraesentans. 2 Tle. in 1 Bd. Brescia, G. M. Rizzardi, 1738. 4to (29:21,5 cm). **Mit 2 gest. Titelvign., 2 Kupfertafeln, 3 gest. Initialen u. 1 Schlußvign.** 4 Bll., 224 S., 1 Bl.; 3 Bll., XXIII S. Prgt. d. Zt. Read more...

Second edition. With map and plan of Corfu as vignettes on title and appendix subtitle and 2 plates (see Blackmer). - Slight browning in places. A copy with wide margins bound in contemporary vellum.

Lot 1427 




Pagès, Reisen um die Welt

750.00 EUR
(HAMMER PRICE)

Pagès, P. M. F. de. Reisen um die Welt und nach den beiden Polen zu Lande und zur See in den Jahren 1767 (bis) 1776. Aus dem Französischen übersetzt Frankfurt u. Leipzig I G Fleischer

Aus dem Französischen übersetzt. Frankfurt a. Leipzig, J. G. Neumann, 1786. (20:12,5 cm). **Mit gest. Titelvignette, 7 gefalt. Kupferkarten u. 2 mitpag. Falttabellen.** 16 Bll., 716 S., 1 Bl. Hldr. d. Zt., beschabt u. bestoßen, Vordergelenk mit kl. Wurmgang. Read more...

First German edition. With engraved title vignette and 7 folding engr. maps. - Light browning and staining, heavier and also some dampstaining at end. Marginal tear off to p. 181/182, slight creasing to map of Arabia. Contemp. half-calf, rubbed and worn, small wormhole at upper joint.

Lot 1569*# 



Weltkarte. "Planisphere". Duval

**750.00 EUR
(HAMMER PRICE)**

"Planisphere, ou carte generale du Monde".

Grenzkol. Weltkarte in 2 Hemisphären, umgeben von 6 kl. Darst.

(darunter Sonnensystem, Globus, Windrosen und Armillarsphäre).

Kupferstich von **P. Duval**, Paris, 1666; gest. von L. Cordier. Mit Titel und Text oben. 33:59 cm. Read more...

Rare first state of 3. "The two hemispheres generally follow Sanson's latest world map of 1660 except for the unusual representation of Australia. Du Val has also retained a prominent southern continent" (Sh.). - Original col. in outline. Light browning and some spotting. Vertical fold at left; small repaired tear to lower centerfold, and some marginal fraying at right.

Lot 1642*#



NW-Amerika."Quiuira et Anian". (Wytfliet)

**750.00 EUR
(HAMMER PRICE)**

Nordwestamerika. "Limes occidentis Quiuira et

Anian". Kupferstich-Karte (aus C. van Wytfliet, Descriptionis

Ptolemaicae augmentum), um 1600. Mit Rollwerkskartusche. 23:29 cm. Read more...

Lot 1666* 

Istanbul. (Janssonius-Leti)

750.00 EUR
(HAMMER PRICE)

Istanbul. "Byzantium, nunc Constantinopolis".

Vogelschauansicht. Kupferstich (nach J. Janssonius aus G. Leti, Ritratti historici, 1689). Mit figürl. und Schiffsstaffage. 32,5:48 cm. [Read more...](#)

Fine bird's-eye view, first publ. in Janssonius town book of 1657; our copy from Leti's rare work with the usual old foldings and without text on verso. - Uncol. Some browning and spotting; narrow margins, cut to/into neatline at lower right and remargined.

Lot 1245*

Selten

800.00 EUR
(CLOSED)

Norderney. Sammelbild. Tempeltei

Norderney. "Erinnerung an Norderney". Sammelbild mit Gesamtansicht "von der Marienhöhe" mittig (22:33 cm), umgeben von 14 kl. Teil- u. Gebäudeansichten. Kol. Lith.von Tempeltei bei Kraus, Bremen, um 1850. 41:56 cm. [Read more...](#)

Lot 1270*#

Sehr selten

800.00 EUR
(HAMMER PRICE)

Chemnitz. Hammer-Balzer

Chemnitz. "Prospekt der Stadt Chemnitz in Sachsen, von der Zschoppauer Strasse". Gesamtansicht. Altkol. Umrissrad. nach A. Balzer von C. G. Hammer, Dresden, bei L. von Kleist, Schleiz, um 1810. 47:62 cm, darunter Titel und Widmung mit Wappen u. Trockenstempel mittig. [Read more...](#)

Lot 1277*#

Dresden "Pieschen". Hammer-Rittner

**800.00 EUR
(CLOSED)**

Dresden. "Vue de Dresde du côté occidental, prise près le village de Pieschen". Kol. Umrissrad. nach C. G. Hammer bei H. Rittner, Dresden, um 1820. 46:64 cm; mit Tuschrand, darunter der gest. Titel. Read more...

Lot 1292

Graumberg, Heidelberg / 3 Bde.

**800.00 EUR
(HAMMER PRICE)**

Heidelberg. - Graumberg, C. de. Ansichten v. Heidelberg (Rückentitel). 2 Bde. O.O. (Mannheim, Schlicht?), um 1822. Qu.-kl.-8vo (ca. 9:13,5 cm). **Mit je 36, zusammen 72 gest. Ansichten von Lemaître nach Graumberg.** 2 lith. Bll. (jeweils Privileg in französ. Sprache). Dekorative rote Ldr. d. Zt. mit reicher Rückenvergold., goldgepr. Deckelbordüre u. Goldschnitt, Bd. 2 gering berieben u. etwas gedunkelt. Read more...

Lot 1302

Heimreich, Nordfresische Chronick

**800.00 EUR
(HAMMER PRICE)**

Sylt. - Heimreich, A. Erneuerte Nordfresische Chronick, darin die Beschreibung der dem Schließwigenischen Hertzogthum incorporirten Freschen Landschafften. Schleswig, J. Holwein 1668. 4to (20:16 cm). **Mit gest. Titel, gefalt. Kupferkarte u. gefalt. Tabelle.** 16 Bll., 410 S., 9 Bll. Prgt. d. Zt., teilw. fleckig, etwas verzogen. Read more...

Lot 1382 

(Crescini/Lazzari), Città di Venezia

**800.00 EUR
(CLOSED)**

Venedig. - Crescini, J. (Hrsg.). Itinerario interno e delle isole della città di Venezia. Seconda ed. (Venedig), Antonelli, 1832. Qu.-8vo (13,5:18 cm). **Mit gest. Titel u. 32 Aquatinta-Tafeln von A. Lazzari.** 124 S. (inkl. gest. Titel). Illustr. Or.-Pp., stärker berieben u. bestoßen, Vorderdeckel mit Knick- u. 1 Ecke mit Stauchspur, Vordergelenk gelockert u. innen verstärkt. [Read more...](#)

Second edition. With engraved title and 32 aquatint views by A. Lazzari. - Light foxing, the plates mostly only in the margins. Illustr. or. boards, rubbed and worn, front cover with crease mark and 1 corner bumped, upper joint weak and reinforced inside.

Lot 1384

Henning, Lifflendische Chronica

**800.00 EUR
(HAMMER PRICE)****Henning, S.** Lifflendische Churlendische Chronica.

Was sich vom Jahr Christi 1554 biß auff 1590 in den langwierigen Moscowiterschen und andern Kriegen gedenkwirdiges zugetragen. Mit einer Vorrede D. Chytraei. Leipzig, Z. Berwaldt, 1594. Fol. (30,5:20 cm). 12 nn., 83 num Bll. Hldr. d. 19. Jh., mit Rsch. u. etwas Rvg., berieben. [Read more...](#)

Lot 1387

Mayerberg, Iter in Moschoviam

**800.00 EUR
(HAMMER PRICE)****Mayerberg, A. v.** Iter in Moschoviam... Anno

M.DC.LXI. ablegatorum. O.O., Dr. & Jahr, (ca. 1665). Fol. (32:21 cm). 236 S. Prgt. d. Zt., etwas fleckig u. gebräunt, Vordergelenk teilw. aufgeplatzt. [Read more...](#)

Lot 1388

Nikolai Michailowitsch, Alexandr I. 2 Bde.

800.00 EUR
(HAMMER PRICE)

Nikolai Michailowitsch, Großfürst. Imperator


Alexandr I. Opyt istoritscheskago issledowanija (russ.: Kaiser Alexander I. Versuch einer historischen Untersuchung). 2 Bde. St. Petersburg 1912. 4to (30:22 cm). Mit tlw. farbigen montierten Abb. auf 19 Tafeln. XIII, 580; V, 745 S. Rote Hmaroquinbde. d. Zt. mit goldgepr. Rtitel, etwas beschabt; OU. eingebunden. [Read more...](#)

Lot 1390

Gerstner, Eisenbahn von St. Petersburg nach
Zarskoe-Selo

800.00 EUR
(HAMMER PRICE)

Zarskoje-Selo-Bahn. - Gerstner, F. A. v. Ueber die Vortheile der Anlage einer Eisenbahn von St. Petersburg nach Zarskoe-Selo und Pawlowsk, deren Ausführung durch eine Aktiengesellschaft... statt findet. St. Petersburg, C. Kray, 1836. 4to (28,5:23 cm). Mit Titelholzschnitt. 71 S. Ungebunden, defekter Rückenfalz. [Read more...](#)


Lot 1486 

Guer, Moeurs des Turcs. 2 Bde.

800.00 EUR
(HAMMER PRICE)

Türkei. - Guer, J. A. Moeurs et usages des Turcs, leur religion, leur gouvernement civil, militaire, et politique, avec un abrégé de l'Histoire Ottomane. 2 Bde. Paris, Merigot & Piget, 1747. 4to (26:20,5 cm). **Mit 2 gest. Frontispizen., 2 wiederholt gest. Titel- u. 20 gest. Textvignetten, 10 gest. Initialen sowie 28 (7 gefalt.) Kupfertafeln.** 2 Bll., XXIV, 453 S., 9 Bll.; 1 Bl., VIII, 537 S., 1 Bl. Marmorierte Ldr. d. Zt. mit je 2 farb. Rückenschildern u. Rückenverg., etwas beschabt u. fleckig, Bd. 1 unteres Kapital leicht abgestoßen. [Read more...](#)

2 vols. Paris edition, both vols. now with Merigot & Piget imprint and date 1747. With 2 engraved frontispieces, 2 title- and 20 text vignettes, 10 engr. initials and 28 (7 folding) engr. plates. - Occasional minor spotting, light browning to some of the plates, partly small marginal tear to folding plates. A fine copy bound in contemporary calf, spine gilt; somewhat rubbed and stained, foot of spine of vol. 1 slightly bumped.

Lot 1539 

(Fricx, Table des cartes des Pays Bas)

800.00 EUR
(HAMMER PRICE)

Niederlande. - Fricx, E. H. (Table des cartes des Pays Bas et des frontières de France, avec un recueil des plans des villes, sièges et batailles données entre les hauts alliés et la France). Brüssel, Fricx, (1712?). Fol. (49:31 cm). **60 (statt 73; 45 doppelblattgr., 6 gefalt.) Kupferkarten u. -pläne** (ohne den gest. Titel). Flex. Ldr. d. Zt. mit Umschlagklappe, beschabt, fleckig u. geknittert, Wurmsspuren, Klappe in der Faltung u. Rücken mit Ein- u. Ausrissen, ohne den Riemen. Read more...


Early edition of Fricx's atlas. With 60 (of 73; 45 double-page, 6 folding) engraved maps and plans. - Light browning and spotting, a few mostly small tears to margins, centerfolds or foldings. Postal map creased and folding almost torn through and frayed, 1 plan glued to the following sheet at centerfold, worming to final 3 plans (last one affecting image). Contemporary limp calf with cover flap; rubbed, stained and creased, some worming, tears to spine and folding of flap, without thong. Lacking engr. title, 5 maps and 8 plans.

Lot 1676*#

Asien. Ca. 150 Bll. Bellin u.a.

800.00 EUR
(HAMMER PRICE)

Konvolute. Über 150 (einige kol. bzw. grenzkol. sowie teilw. mehrfach vorhanden) Bll. aus verschiedenen Werken des 18.-19. Jh. Unterschiedliche Techniken u. Kleinformate. Read more...


Lot 1681*# 

"India quae orientalis". W. Blaeu

800.00 EUR
(HAMMER PRICE)

Südostasien. "India quae orientalis dicitur, et insulae adiacentes". Altkol. Kupferstich-Karte von W. Blaeu. Mit 3 ausgem. figürl. und herald. Kartuschen sowie kol. Schiffsstaffage. 41:50 cm. Read more...

"The map extends from India to Japan, and also shows some of the Dutch discoveries in Australia" (Sch.). This "new map of Southeast Asia shows a more correct outline of New Guinea and at the same time deletes the erroneous 'Seram' designation" (Suárez). Third and final state with printed dedication; from the Latin edition 1644-55. - Contemp. col. Overall strong browning and spotting.

Lot 1729* 

Cypern. Raigniauld

800.00 EUR
(HAMMER PRICE)

Cypern. "Isle de Cipre". Kupferstich-Karte (aus J. Baudoin, Histoire des Chevaliers de l'Ordre de S. Jean de Hierusalem, Paris 1629, oder aus A. de Naberat, um 1640); gest. von (H.) Raigniauld. Mit Titel am Oberrand, 2 kl. Wappen, Segelschiffen und Schriftkasten mit Legende 1-16 rechts unten. 19:26 cm. Read more...

Rare, somewhat distorted map with large pictorial representations of Nicosia, Famagusta and Limassol, the latter "with walls that it never had" (l.). "The map of Cyprus is of the Beauvau type... with the principal feature being that the island is compressed into a narrower shape" (Baynton-W./S.) - Uncol. Somewhat toned; light waterstain at bottom of image. Vertical old fold at right, and diagonal fold at lower left corner.

Lot 1888*#

Prag. (Schedel)

**800.00 EUR
(HAMMER PRICE)**

Prag. "Praga". Gesamtansicht. Holzschnitt (aus der Schedel'schen Weltchronik, latein. Ausg., 1493). 19:52,5 cm; auf dem vollen Doppelblatt. [Read more...](#)

Lot 1289*

Selten

**850.00 EUR
(CLOSED)**

Zerbst. Sammelbild. G. Frank

Zerbst. "Zerbst und Umgebungen". Sammelbild mit Gesamtansicht "von der Süd Seite" mittig (17:27 cm), umgeben von 12 kl. Teil- u. Gebäudeansichten, jeweils mit figürl. Staffage. Lith. von G. Frank bei Goedsche u. Steinmetz, Meissen, um 1860; lith. von E. Weibezahl. 39,5:49 cm. [Read more...](#)

Lot 1422 

A general collection of voyages

**850.00 EUR
(HAMMER PRICE)**


A general collection of voyages and discoveries, made by the Portuguese and the Spaniards, during the fifteenth and sixteenth centuries. London, Richardson u. a., 1789. 4to (27:22 cm). **Mit 2 gest. Porträts, 2 Kupfertafeln u. 4 (statt 5?) gefalt. Kupferkarten.** V, IV S., S. (7-)518 (recte 520). Ldr. d. Zt., beschabt, Rücken erneuert, Ecken u. teilw. Kanten repariert. [Read more...](#)

First edition of this rare collection of voyages. Of the five maps listed in the directions to the binder, that of the West Indies is not present in this and other copies, and may not have been issued. - Slight browning resp. staining a few small marginal tears Marginal tear to man of Africa

staining, a few small marginal tears. Marginal tear to map of Africa affecting image, map of the western parts of Africa browned along fold and frayed at bottom. Contemp. calf, somewhat rubbed, rebacked, corners and partly edges repaired.

← Index

« previous 1 2 3 ... 22 23 24 ... 27 28 29 next


Lot 1477 

Monconys, Journal des voyages

850.00 EUR
(HAMMER PRICE)

Monconys, B. de. Journal des Voyages, où les sçavans trouveront un nombre infini de nouveautez, en machines de mathematique, expériences physiques, raisonnemens de la belle philosophie, curiositez de chymie, & conversations des illustres de ce siècle. 3 in 1 Bd. Lyon, Boissat & Remeus, 1665-66. 4to (24:18,5 cm). **Mit 30 (1 gefalt.) Kupfertafeln.** Ldr. d. Zt. mit Rückenschild, Rücken- u. Stehkantenvergoldung, leicht berieben. Read more...

First edition, 3 parts in 1 vol. With 30 (1 folding) engraved plates. - Some browning and staining, occasionally heavier. Printer's crease to first title, and verso old ownership inscription. Contemp. calf spine gilt, slightly rubbed.


Lot 1498 

(Rickman), Entdeckungs-Reise

850.00 EUR
(HAMMER PRICE)

Cook, J. - (Rickman, J.) Tagebuch einer Entdeckungs-Reise nach der Südsee in den Jahren 1776 bis 1780. unter Anführung der Capitains Cook, Clerke, Gore und King. Mit einer neuen verbesserten Karte und Kupfer nach der originellen Handschrift beschrieben. Eine Übersetzung nebst Anmerkungen von J. R. Forster. Berlin, Haude & Spener, 1781. (20,5:12,5 cm). **Mit gest. Porträt-Frontispiz u. 1 gefalt. Kupferkarte.** 8 Bll., 357 S. Umschlag d. Zt., fleckig u. lädiert. Mod. Lwd.-Kassette. Read more...

First German edition. With engraved portrait frontispiece and engr. folding map. - Browned and foxed, small marginal tear to map. Shine-through of small monogram stamp on verso of title. Contemp. wrappers, stained and defective. Preserved in mod. bookcase.

Lot 1136* **Richly Illustrated Germania****900.00 EUR
(HAMMER PRICE)**

"Germaniae". (Kaerius-)Janssonius

"Nova Germaniae descriptio". Kol. Kupferstich-Karte (**von P. Kaerius**) bei **J. Janssonius**, Amsterdam, 1632. Mit ausgem. ornament. Adler-Kartusche, Windrose und maritimer Staffage; umgeben von 4 kol. Randleisten: oben Reiterporträts von Kaiser Matthias und den 7 Kurfürsten mit kl. Wappen (8,5 cm hoch), seitlich je 4 Trachtenfiguren und unten 10 kl. Ansichten; zwischen Kartenbild und den Leisten seitl. und unten jeweils schmale Wappenleiste (1,5 cm breit). 46:56 cm. [Read more...](#)

Scarce. After Pieter van den Keere's map of 1615, richly illustrated with portraits of the Emperor Matthias and the seven Electors on horseback, costumed figures, 10 views and several coat-of-arms on 3 sides. Our copy in its fourth state (of 5) with date 1632. - Col. Cleaned and sized. Cut close up to neatline at right and at bottom, small repaired marginal tears at left. Traces of former vertical creasemark at center and horizontal fold at lower border of map. Centerfold partly splitted at lower half with small vertical tear at bottom (above the coat of arms), and backed with paper.

Lot 1146*#



Deutschland. 19 Bll. Guckkastenkupfer

**900.00 EUR
(HAMMER PRICE)**

Konvolute. 19 Bll. altkol. Guckkastenkupfer von/bei Bergmüller-Reinhard, Hauer, Leizelt (13), Mondhare, Nabholz und Remondini (2), um 1780. Qu.-kl.-fol. [Read more...](#)

Lot 1155*

LOT 1255

**Selten****900.00 EUR
(HAMMER PRICE)**

Hagen. Gesamtansicht. (Bleuler)

"Hagen". Fernsicht auf die Stadt über die Volme hinweg, vorne links die Moll'schen Anlagen mit Tempel und kl. Personenstaffage. Aquarellierte u. mit Deckweiß gehöhte Umrissrad. (von J. H. Bleuler), um 1805. 32:48 cm; mit breitem Tuschrand u. Außenränder grau-grün getuscht, unten mit hs. Ortsbezeichnung. [Read more...](#)


Lot 1376 

Totti, Ritratto di Roma antica

**900.00 EUR
(CLOSED)**

Rom. - Totti, P. Ritratto di Roma antica. Rom, A. Fei, 1627. **Mit gest. Titel, 128 Textkupfern, 124 (3 ganzseit., 121 Medaillons) Textholzschnitten u. 1 Kupfertaf. mit Widm. am Schluß.** 8 Bll., 362 S., 3 Bll. pp. d. 19. Jh.; berieben. [Read more...](#)

Scarce first edition. With engr. title, 128 engr. in the text and numerous woodcuts most with medaillons, 1 leaf with engr. dedication at end. - Minor browning and occsional staining, faint colouring of edges somewhat drawn into margins at places, engr. title cut to plate mark and mounted, woodcut on p. 59 and 277 cut tight at bottom, tiny worming to penultimate leaf. Bound in 19th cent. boards; somewhat rubbed.


Lot 1378 

Marmora, Atlas du voyage en Sardaigne

**900.00 EUR
(HAMMER PRICE)**

Sardinien. - Marmora, A. de la. Atlas du voyage en Sardaigne (Umschlagtitel). (Paris), Delaforest, 1826. Qu.-fol. (29:43 cm). **1 grenzkol. lith. Karte, 7 (1 doppelblattgr.) altkol. lith. Tafeln u. 6 (2 teilkol.) Tabellen.** Or.-Umschlag, angestaubt, fleckig u. rundum ausgefranst, Rückenrest. [Read more...](#)

Scarce atlas volume only: lithographed map coloured in outline, 7 (1 double-page) hand-coloured lith. plates and 6 (2 with colouring) tables. - Light waterstaining, partlier heavier to margins, some marginal soiling, foxing, fingermarking and fraying. - Or.-wrappers, darkened and soiled, frayed all around, remnant of spine.

Lot 1474 




Charlevoix, Histoire du Japon. 2 Bde.

900.00 EUR
(HAMMER PRICE)

Japan. - Charlevoix, P. F. X. de. Histoire et description générale du Japon; ou l'on trouvera tout ce qu'on a pu apprendre de la nature & des productions du pays, du caractère et des coutumes des habitans, du gouvernement & du commerce, des révolutions arrivées dans l'empire & et dans la religion. 2 Bde. Paris, Gandouin u.a., 1736. 4to (26:21,5 cm). **Mit 8 gefalt. oder doppelblattgr. Kupferkarten u. -plänen, 24 (statt 25, 13 gefalt. oder doppelblattgr.) Kupfertafeln u. 4 gest. Vignetten.** 4 Bll., LVIII, 667 S.; 2 Bll., XII, 746 S., 1 Bl. Ldr. d. Zt. mit Rücken- u. Deckelvergoldung; gering berieben, Ecken etwas bestoßen, Kapitale mit kl. Einrissen, 1 Unterkante mit Stoßstelle. Read more...

Second edition, completely revised. 2 vols. in 4to, simultaneously published in 8vo (9 vols.). With 8 engraved folding maps & plans (Japan, Corea, Kamchatka; Jedo, Nagasaki, Osaka etc.), and 24 (of 25) engraved plates (13 folding), depicting plants, ships, costumes, musical instruments, weapons etc. - Lacking 1 plate ("Arbre à Papier"), else a fine copy. Contemp. calf gilt, a bit worn.

Lot 1515 



Bünting, Itinerarium ... Het Reys-Boeck

900.00 EUR
(HAMMER PRICE)

Bünting, H. Itinerarium Sacrae Scripturae. Dat is: Het reys-boeck der heyligher schrift. In onse nederduytsche tale overgeset door N.N. ... verbeterd ende vermeerdeet door Matthiam

Hazard. 2 Tle. u. Anhänge in 1 Bd. Amsterdam, Witwe von T. Jacobsz., 1663. 4to (19:15 cm). **Mit 2 Kupferkarten, 3 Holzschnitt-Karten u. 2 Holzschnitt-Tafeln, alles doppelblattgroß.** 8 Bll., 322 S., 4 Bll.; 1 Bl., 32 S.; 2 Bll., 141 S., 1 Bl.; 20 S. Hldr. d. 19. Jh. [Read more...](#)

Dutch edition. With 2 engraved and 3 woodcut maps, and 2 woodcut plates, all double-page. - Somewhat browned, 1 engr. and 1 woodcut map with marginal losses due to natural paper flaw (not affecting image), small burn hole to pp. 141/142 (with loss of a few letters). 19th century half-calf.

Lot 1544 




Bougard, Le petit flambeau

**900.00 EUR
(HAMMER PRICE)**

Seeatlanten. - Bougard, (R.). Le petit flambeau de la mer, ou le veritable guide des pilotes côtiers; où il est clairement enseigné la maniere de naviguer le long de toutes les côtes de France, d'Angleterre, d'Irlande, d'Espagne, de Portugal, d'Italie, de Sicile, de Malte, de Corse & de Sardaigne, & autres Isles du Détroit; & des Côtes de Barbarie, depuis le Cap Bon jusqu'au Cap Verd. Dernière éd. Le Havre, veuve de G. Gruchet u. P. Vauvre, 1742. Kl.-4to (17,5:14,5 cm). **Mit zahlr. Holzschnitt-Profilen u. 68 teilw. blattgroßen Holzschnitt-Karten im Text.** 3 Bll., 415 S., 9 Bll. Alter, geschickt restaurierter Kalblederband mit Rückenschild, Rücken- und Stehkantenvergoldung. [Read more...](#)

Famous navigation manual with numerous woodcuts depicting coasts, islands and ports. - Slight browning, occasional soiling, marginal waterstaining to final leaves; several ink cancellations to title and dedication leaves, 3 lines of ink annotation to back of title. A fine copy bound in skillfully restored old calf spine and cover edges gilt.

Lot 1547 



With the famous Tabula Peutingeriana

**900.00 EUR
(HAMMER PRICE)**

Bergier, Histoire des chemins. 2 Bde.

Tabula Peutingeriana. - Bergier, N. Histoire des grands chemins de l'empire romain. 2 Bde. Brüssel, Leonard, 1728. 4to (25,5:21 cm). **Mit gest. Frontispiz, 2 gest. Titel- u. 6 Textvignetten, 2 (1 gefalt.) gest. Porträts, 4 (3 gefalt.) Kupfertafeln sowie 8 gefalt. Kupferkarten.** 23 Bll., 602 S.; 1 Bl., S. (603)-909 (recte 911), 14 Bll. Ldr. d. Zt. mit Rückenvergoldung; beschabt u. bestoßen. [Read more...](#)

Two vols. With engr. frontispiece, 2 engr. portraits, 4 (3 folding) engr. plates and 8 engr. maps depicting the famous Tabula Peutingeriana. - Light browning and staining, marginal tear affecting image to 1 folding plate, ms. notes to 2 pages. Stamp to both titles, engr. bookplates. Contemp. calf spines gilt, rubbed and worn.

Lot 1753*#

Florenz. (Schedel). Ger.

**900.00 EUR
(HAMMER PRICE)**

Florenz. "Florenzia". Gesamtansicht. Kol.

Holzschnitt (aus der Schedel'schen Weltchronik, latein. Ausgabe, 1493). 25:49,5 cm; auf dem vollen Doppelblatt. [Read more...](#)

Lot 1803*#

Rom. Madonna di Loreto. Piranesi

**900.00 EUR
(HAMMER PRICE)**

Rom. - "Veduta della due Chiese, l'una detta della

Madonna di Loreto l'altra del Nome di Maria presso la Colonna Trajana". 42:67,5 cm. Vereinzelt leicht fleckig. - Hind 66/I (von 4). [Read more...](#)

Lot 1130*#

Vögel. 46 Bll. (Audubon)

**1,000.00 EUR
(HAMMER PRICE)**

Vögel. 46 Bll. altkol. Lithographien nach J. J.

Audubon von J. T. Bowen, Philadelphia (wohl überwiegend aus der ersten Oktavausgabe der Birds of America, 1840-44). Blattgröße meist je ca. 27:17 cm (1 Bl. im Querformat). [Read more...](#)

Lot 1256*

Hattingen, Ruhrtal. (Bleuler)

**1,000.00 EUR
(HAMMER PRICE)**

Hattingen. Blick in das hügelige Ruhrtal mit

Fernsicht auf den Ort rechts, mittig Haus Kliff mit der Brücke, links die Bohrmühle, im Vordergrund am Ufer Boot und 3 Angler. Altkol.

Umrisssrad. (von J. H. Bleuler), um 1805. 32:47 cm; mit schwarzem Tuschrand u. Außenränder olivfarbig getuscht. [Read more...](#)

Lot 1313

Bry, Electio et coronatio

**1,000.00 EUR
(CLOSED)**

Frankfurt. - Bry, J. T. de. Electio et coronatio... Wahl

undt Krönung... Matthiae I. erwehlten Römischen Kaysers. (Frankfurt, de Bry, 1612). Qu.-fol. (30:37 cm). **Radierter Titel mit breiter Bordüre und 13**

Radierungen von de Bry, J. de Zettra u. J. Gelle. Lose in Ldr.-Mappe mit Deckeltitel. [Read more...](#)

Lot 1327

Richter, Leipziger Dienst- u. Aufwarte-Mädchen

**1,000.00 EUR
(HAMMER PRICE)**

Leipzig. - Richter, J. S. XII Blatt, Leipziger

Medamorphoisierte (sic) Dienst, und Aufwarte Mädchen. Nach der Natur gezeichnet. Leipzig. J. B. Klein. (1793). (19.5:13 cm). **Gest. Titel und 12**


num. altkol. Kupfertafeln. Roter Maroquinband um 1930 mit goldgepr. Rückentitel u. Deckelfiletten; Kanten gering berieben. [Read more...](#)

Lot 1362

(Duncker), Decorationen der Oper Catharina
Cornaro

1,000.00 EUR
(HAMMER PRICE)

Cypern. - Venedig. - (Duncker, A., Hrsg.). Costüme und Decorationen der Oper Catharina Cornaro von Franz Lachner auf dem Königlichen Theater zu Berlin aufgeführt unter der General-Intendantur des Herrn von Küstner. Berlin, A. Duncker, 1846. Qu.-fol. (26:35 cm). **Mit 12 lith. Tafeln (3 getönt, 1 farb. u. 8 prachtvoll koloriert).** 2 Bll. Roter Hldr. d. Zt. mit doppelten Goldfileten u. goldgepr. Deckeltitel, Goldschnitt. [Read more...](#)

Lot 1363 

Corrodi, Firenze

1,000.00 EUR
(HAMMER PRICE)

Florenz. - Corrodi, S. Firenze (Rückentitel). Folge von **12 Ansichten in Aquatinta** von J. Ruff nach S. Corrodi bei Foppert, Zürich, für G. Nideroest & S. Corrodi, Florenz bzw. Rom, um 1850. Gr.-fol. (53:40 cm). Roter Hldr. d. Zt. mit goldgepr. Rückentitel, stellenw. gering berieben, Ecken leicht bestoßen. [Read more...](#)

A fine collection of 12 views of Florence in aquatint. - Some marginal foxing. Bound in contemporary calf-backed boards, slightly rubbed in places.

Lot 1369 

Mifsud, Biblioteca Maltese

1,000.00 EUR
(CLOSED)

Malta. - Mifsud, (I. S.). Biblioteca Maltese parte prima

(unica) che contiene l'istoria cronologica e le notizie della persona e

(unica), che contiene l'istoria cronologica, e le notizie della persona, e delle opere degli scrittori nati in Malta, e Gozo fino all'anno 1650. Malta, Stamperia di S.A.E. (N. Capaci), 1764(-66). 4to (30:21 cm). **Mit 1 blattgr. Textkupfer.** 14 Bll., XXIV, 437 S. Prgt. d. Zt. mit Rsch., Innengelenke eingerissen bzw. mit Wurmspuren. Read more...

Rare first edition of the first bio-bibliography of Malta. With full-page engraving of two "bordoni" that formed part of the treasure of the Conventual Church of Saint John in Valletta. Mifsud lists both published and unpublished works by Maltese authors up to the year 1650. The book was printed by Nicolò Capaci, who established the second press in Malta in 1756. - Faint spotting in places, small monogram stamp to title. Lacking the portrait. Contemp. vellum, inner hinges cracked.

Lot 1437

Salt, Voyage to Abyssinia

**1,000.00 EUR
(HAMMER PRICE)**

Äthiopien. - **Salt, H.** A voyage to Abyssinia, and travels into the interior of that country, executed in the years 1809 and 1810; in which are included, an account of the Portuguese settlements on the east coast of Africa; a concise narrative of late events in Arabia Felix; and some particulars respecting the aboriginal African tribes, extending from Mosambique to the borders of Egypt; together with vocabularies of their respective languages. London, Rivington, 1814. 4to (31:24 cm). **Mit 2 gest. Vignetten, 8 (auf 7; 5 gefalt.) gest. Karten u. 27 Kupfertafeln.** XI S., 2 Bll., 506, LXXV S. Älterer Hldr. im Stil d. Zt. mit Rückenvergoldung. Read more...

First edition. With 8 (on 7; 5 folding) engraved maps and 27 engraved plates. "A very interesting work" (Blackmer). - Somewhat browned, plates partly foxed; backed tear to 1 map; repaired tear to last leaf; ownership inscription to endpapers. Half-calf to style, spine gilt.

Lot 1467

Dannar, Asie oder Syrien und Palästina

1,000.00 EUR

Dapper, Asia oder Syrien und Palestinn

**1,000.00 EUR
(HAMMER PRICE)**

Dapper, O. Asia, oder genaue und gründliche Beschreibung des gantzen Syrien und Palestins, oder Gelobten Landes. 2 Tle. in 1 Bd. Nürnberg, Froberg für J. Hofmann, 1688-89. Fol. (33,5:21 cm). **Mit Kupfertitel, 8 (5 doppelblattgr., 3 gefalt.) Kupferkarten, 29 (statt 30; 19 doppelblattgr., 2 gefalt.) Kupfertafeln u. 34 etwa halbseitigen Textkupfern.** 2 (statt 3) Bll. (ohne Privileg), S. 3-200, 2 Bll.; 1 Bl., 400 S., 4 Bll. Prgt. d. Zt. mit hs. Rückentitel, berieben u. bestoßen, angeschmutzt, gedunkelt u. fleckig. Read more...

Second German edition, 2 parts in 1 vol. With engraved title, 8 (5 double-page, 3 folding) engr. maps, 29 (of 30; 19 double-page, 2 folding) engr. plates and 34 engravings in the text. - Browned and stained, heavier in places; some partly repaired small marginal defects, 7 ll. of text and 1 plate with long glued marginal tears affecting text resp. image, fire damage to title (the large hole at center with loss of text), 2 plates with printer's creases at center, final plate with rep. hole at top (with small loss of image). Ms. monogramm to verso of title. Contemp. vellum, somewhat rubbed, worn, soiled, and darkened. Lacking 1 plate (ground plan of the city of Jerusalem), and 2 text ll. (privilege and pp. 1/2).

Lot 1493 

Byron, Voyage of H.M.S. Blonde

**1,000.00 EUR
(HAMMER PRICE)**

Byron, G. A. Voyage of H.M.S. Blonde to the Sandwich Islands in the years 1824-1825. London, J. Murray, 1826. 4to (27,5:22,5 cm). **Mit 1 gefalt. Kupferkarte, 9 Aquatintatafeln (inkl. 1 gefalt. Frontispiz), 4 gest, Tafeln u. 1 Holzstichtafel.** X S., 1 Bl., 260 S. Hldr. d. Zt. mit Rückenverg., Ecken etwas bestoßen, Rücken unter Verwendung des alten Materials erneuert. Read more...

First edition, with engraved folding map, 9 aquatinta plates (including folding frontispiece), 4 engr. plates and 1 woodcut plate. 'One of the most gracious acts that one country has ever extended to another. Kamehamea II of Hawaii and his queen, Kamamalu, were on a visit to London in 1824 when they both died of the measles, for which they had no immunity. This voyage. with the cousin of the poet Lord George

Gordon Byron in command, was undertaken by the British government specifically to return their bodies to the Hawaiian Islands" (Forbes). - Some browning and foxing, heavier in places. Some mostly small marginal tears (1 into text), some creasing to frontispiece. Contemporary half calf, spine gilt; corners somewhat worn, spine renewed using original material.

Lot 1500 

Forster, Observations made during a voyage

**1,000.00 EUR
(HAMMER PRICE)**


Forster, J. R. Observations made during a voyage

round the world, on physical geography, natural history, and ethic philosophy. London, G. Robinson, 1778. 4to (30:24 cm). **Mit 1 gefalt.**

Kupferkarte u. 1 gefalt. Tabelle. 2 Bll., III, IV, S. (9)-16, (9)-649, 1 Bl. Ldr. d. Zt. mit reicher Rücken- u. Stehkantenvergoldung u. 2 farb.

Rückenschildchen, stärker fleckig, Gelenke teils angeplatzt. Read more...

First English edition of this pioneer work on the ethnology of the Pacific region. With folding engraved map of the isles of the South Sea and comparative folding table of the languages of the South Seas. - Title carefully cleaned, table with carefully closed tear, backed marginal cut to pp. 101/2 & 301/2. Bound in contemp. calf, spine and edges gilt, stained, joints partly split, endpapers glue-shadowed. A wide margined copy.

Lot 1577*# 

"Mappe-Monde". Beaurain-Desnos

**1,000.00 EUR
(HAMMER PRICE)**

"Mappe-Monde dreßée sur les nouvelles

découvertes ...faites en 1741". Weltkarte in 2 Hemisphären (Ø je 17 cm, grenzkol.), eingefasst von reichen allegor. Darstellungen der Kontinente, oben Mondphasen- und Jahreszeitensystem sowie unten figürl.

Kartusche. Kupferstich von **(J.) Ch(evalie)r de Beaurain bei Desnos**, Paris, 1766. Plattengröße 25:34 cm. Read more...

Rare world map, probably in its last state. Shirley describes his copy with date 1763 as the last state of 3, publ. first anonymously in c. 1700. It "has been composed with singular imagination and reveals a wealth of detail... The discoveries of Tchirikow and De L'Isle" are notified and the whole upper left part of the western hemisphere has been now reworked. Furthermore revised delineation also to Novaja Semlja and Siberia. - Original col. in outline. Some spotting in places. Small repaired tear at both ends of centerfold.

Lot 1579*#

"Chart". Roberts-Cook-Byrne

1,000.00 EUR
(HAMMER PRICE)

"A general chart: Exhibiting the discoveries made by Capt.n James Cook in this and his two preceding voyages with the tracks of the ships under his command". Weltkarte in Mercator-Projektion. Kupferstich von **H. Roberts bei C. Byrne** für "United Company of booksellers", um 1785; gest. von G. Byrne. Mit eingezeichneten sowie dat. Reiserouten. Von 2 Platten gedruckt u. zusammengesetzt; 54:91 cm, darüber Titel. [Read more...](#)

Lot 1695*

Ansichten Konvolut. 16 Bll. (Janssonius-Leti)

1,000.00 EUR
(HAMMER PRICE)

Konvolute. 16 Bll. Gesamt- oder Vogelschauansichten. Kupferstiche (von J. Janssonius aus G. Leti, Ritratti historici, 1689). Qu.-fol. (12) bzw. -schmal-fol. [Read more...](#)

Lot 1781*#

Rare First Edition

1,000.00 EUR

(HAMMER PRICE)

"Lombardo-Veneto" in 24 Bll. Ist. Geogr. Lwd./Sch.

Oberitalien. "Carta topografica del Regno Lombardo-Veneto... incisa a Milano nell'Istituto geografico militare... stato maggiore generale austriaco" (auch dt.). Kupferstich-Karte in 24 Bll., Mailand, 1833. Mit dem zweisprachigen Titel, Tabellen, Übersichtsbl. und Legenden. Blattgröße je zwischen ca. 48-52:72 cm. [Read more...](#)

Lot 1205*

Frankfurt. "Malerischer Plan". Delkeskamp. Lwd.

**1,100.00 EUR
(HAMMER PRICE)**

Frankfurt. "Malerischer Plan von Frankfurt am Main und seiner nächsten Umgebung". Große Vogelschauansicht. Stahlstich von und bei F. W. Delkeskamp, 1864; gest. von F. Herchenheim u.a. Mit Titel unten rechts. 108:151 cm. [Read more...](#)

Lot 1319

Freyberg, Frauen-Kirche in Neu-Dreßden

**1,100.00 EUR
(HAMMER PRICE)**

Dresden. - Freyberg, C. A. Historie der Frauen-Kirche in Neu-Dreßden. Nebst unterschiedenen Kupffern, die sowohl die alte als künfftige neue Kirche fürstellen. Dresden, M. Bodenehr, 1728. Gr.-4to (33:21 cm). **Mit 5 gefalt. Kupfertafeln.** 4 Bll., 68 S. Hldr. d. Zt. mit etwas Rvg., berieben u. beschabt, Rückdeckel mit kl. Bezugsfehlstelle, vord. Gelenk mit kl. Wurmloch. [Read more...](#)

[← Index](#)

« previous 1 2 3 ... 23 24 25 ... 27 28 29 next

Lot 1397*#



Schulz, 4 Fotografien zu " Italienische Acte" / 1 Bd. **1,100.00 EUR (HAMMER PRICE)**
u. 4 Fotogr.


Aktfotografie. - Schulz, A. Serie von **4 Fotografien** mit Frauenakten, auf dünnen Karton aufgezogen. Ca. 1905. Bildgr. 22:16 bis 22,5:17 cm, Kartogr. 31:24 cm. - Dazu: **Ders.** Italienische Acte. Leipzig, Scholtze, (1905). 4to (34,5:26 cm). Mit **50 Lichtdrucktafeln**. 2 Bll. Drucktext. Illustr. Or.-Hlwd.-Mappe, Deckel etwas aufgebogen. [Read more...](#)

Lot 1446 

Berquin-Duvallon, Vue de Louisiane et Floride **1,100.00 EUR (HAMMER PRICE)**

(Berquin-)Duvallon, P.-L. Vue de la colonie espagnole du Mississipi, ou des provinces de Louisiane et Floride occidentale. En l'année 1802. (19,5:13 cm). **Mit 2 mehrf. gefalteten kol. Kupferkarten.** XX, 318, 5 S., 2 Bll. Hldr. d. Zt. mit farb. Rückenschild u. etwas Rückenvergoldung [Read more...](#)

First edition. With 2 folding hand-coloured engraved maps. - Minor browning, some marginal tears, a small one to first map. Contemp. half-calf, slightly rubbed in places. Stamp to front fly-leaf and head-title (see above).


Lot 1510 

Wilson, Voyage round the world **1,100.00 EUR (HAMMER PRICE)**

Wilson, T. B. Narrative of a voyage round the world. Comprehending an account of the wreck of the ship "Governor Ready," in Torres Straits; a description of the British settlements on the coasts of New Holland, more particularly Beffles Bay, Melville Island, Swan River

new holland, more particularly Raffles Bay, Melville Island, Swain River, and King George's Sound; also the manners and customs of the Aboriginal tribes. With an appendix, containing remarks on transportation, the treatment of convicts during the voyage, and advice to persons intending to emigrate to the Australian colonies. London, Sherwood u.a., 1835. (23,5:15 cm). **Mit 1 gest. Faltkarte u. 3 lith. Tafeln.** XV, 349, 1 Bl. Errata, 8 S. Blindgepr. Or.-Lwd. mit goldgepr. Rückentitel; leicht berieben u. fleckig, Rücken etwas verblasst, Ecken u. Kanten bestoßen, kl. Bezugsfehlstellen an Kopf u. Fuß sowie Gelenken, Innengelenke gebrochen. Read more...

First edition. With engraved folding map and 3 lith. plates. "The ship was chartered by the British Navy to transport two hundred prisoners from Ireland to New South Wales. Wilson served as surgeon-superintendent and kept a record of the events which transpired during this voyage. The greater part of his account dwells on those events which occurred after the wrecking and abandonment of the ship in 1829, including the voyage by boat to Timor" (Hill). - Light browning and occasional staining, heavier to margins of plates. Ownership inscriptions to endpapers. Original cloth, spine gilt; somewhat rubbed and stained, extremities somewhat worn, small defects to head and tail of spine, hinges cracked.

Lot 1517 




Chiquet, Nouveau Atlas

1,100.00 EUR
(HAMMER PRICE)

Chiquet, J. Le nouveau et curieux atlas

geographique et historique, ou le divertissement des Empereurs, Roys et Princes. Paris, chez Cheveanau, (1719). Qu.-4to (22,5:29 cm). **Mit gest. Titel, 1 gest. Schematafel, 3 gest. Globen- u. Himmelskarten u. 23 grenzkol. Kupferkarten.** Num. Bll. 3-56 (so kplt.), 4 nn. Bll. Pp.d. Zt., lädiert, Rücken fehlt, berieben u. etwas fleckig, vord. Gelenk gebrochen. Read more...

Scarce pocket atlas, completely engraved with title, table, 3 globe and celestial maps & 23 engr. maps in outline colour. - Browning and foxing, some waterstaining to margin of title, tear to margin of map of Dalmatia.

Lot 1580*# 

Welt. "Solar system". Martin-Sayer

**1,100.00 EUR
(HAMMER PRICE)**

"A map of the world on a new projection with... the solar system". Weltkarte in 2 Hemisphären (Ø je 20 cm; grenzkol.), eingefasst von erläut. Text, in den Ecken und oben mittig Abb. von Planetensystemen sowie 2 ornament. Kartuschen. Kupferstich von **B. Martin bei R. Sayer**, London, 1787. Plattengröße 30,5:59 cm. [Read more...](#)

Rare. Double hemispheres with text segments all around giving geographical and astronomical informations, and different solar systems at borders. - Outline colouring to map. Light spotting in places. Tiny hole to lower centerfold affecting title cartouche; cut close to platemark at sides.

Lot 1583*#



Erdteile. 4 Bll. (Rosaccio)

**1,100.00 EUR
(HAMMER PRICE)**

Erdteile. "Africa - America - Asia - Europa" (jeweils Kopftitel). 4 Bll. Kupferstich-Karten (von G. Rosaccio aus G. Botero, Relationi universali, Venedig, 1605). Plattengröße je ca. 20:26 cm. [Read more...](#)

Lot 1586*#




"Opus naturae". (Kircher/Zahn)

**1,100.00 EUR
(HAMMER PRICE)**

Erdinneres. "Opus naturae, opus intelligentiae - geocosmi structura". Darst. des Erdinneren im Rund, umgeben von Wolkenornamentik, in den Ecken blasende Windgötter. Kupferstich (aus A. Kircher oder J. Zahn), um 1670/90. Mit je 1 ornament. Kartusche oben und unten. 25,5:42 cm. [Read more...](#)

und unten. 33,3.42 cm. [Read more...](#)

Lot 1620*# 



"Amerique". Bertius(-Tavernier)

1,100.00 EUR
(HAMMER PRICE)

"Carte de L'Amerique". Kol. Kupferstich-Karte von
P. Bertius (bei M. Tavernier, Paris, 1627). Mit 3 ausgem.

Rollwerkskartuschen mit Titel und Polkarten, ferner figürl. Staffage (in Südamerika) sowie 7 gr. Segelschiffe und 2 Meeresungeheuer (alles ausgem.). 38:50 cm. [Read more...](#)

One of the derivatives by Bertius after the prototype by J. Hondius 1618, "with one noticeable improvement, the completion of the southern coast of Tierra del Fuego. This rare map is one of a set of the four known continents that Melchior Tavernier had engraved, with or without P. Bertius' permission is unclear" (Burden). Issued in Tavernier's and Tassin's few editions of their atlases in the 1630s, but beforehand also sold separately, always without text on reverse. - Col. in full. Light spotting in places. Slight vertical fold at right.

Lot 1346




(Sancke), Historie derer Emigranten

1,200.00 EUR
(HAMMER PRICE)

Salzburger Emigranten. - (Sancke, C.).

Ausführliche Historie derer Emigranten oder vertriebenen Lutheraner aus dem Erz-Biſthum Salzburg. 4 Tle. u. 2 Anhänge in 1 Bd. Leipzig, Teubner, 1732-34. 4to (21,5:18 cm). **Mit 2 (statt 3) gest. Frontispizen, 1 (statt 2) grenzkol. gefalt. Kupferkarte u. 1 gefalt. Kupfertafel.** Mod. Prgt. mit goldgepr. Rückentitel. [Read more...](#)

Lot 1358 

Bacler d'Albe, Carte générale d'Italie

1,200.00 EUR
(HAMMER PRICE)

(HAMMER PRICE)

Bacler d'Albe, (L. A. G.). Carte générale du théâtre de la guerre en Italie et dans les Alpes. Gravé par les freres Bordiga. Mailand, chez l'auteur, "An 6me Républicain" (= 1798). Imp.-fol. (58:41 cm). **30 doppelblattgr. Kupferkarten (inkl. gest. Titel und Erläuterungsbl.).** Moderner Hldr. mit goldgepr. Rückentit., leicht bestoßen. Read more...

First part of this large wallmap of Italy, a second part appeared in 1802. With 30 double-page engr. maps (incl. title and legend), partly coloured in outline. - Light spotting in places. Bound in modern half-calf, lightly worn in places.

Lot 1432

(Zückert), Reisebeschreibungen. 27 Bde.

**1,200.00 EUR
(HAMMER PRICE)****Sammlung der besten und neuesten**

Reisebeschreibungen in einem ausführlichen Auszuge, worinnen eine genaue Nachricht von der Religion, Regierungsverfassung, Handlung, Sitten, natürlichen Geschichte und andern merkwürdigen Dingen verschiedner Länder und Völker gegeben wird. Aus dem Engländischen übersetzt. (Hrsg. von J. F. Zückert). Bde. 1-7, 11-20 u. 22-31 in 27 (von 35) Bdn. Berlin, Mylius, 1765-1791. (20:12,5 cm). **Mit 71 (50 gefalteten) Kupfertafeln und 17 gefalteten gest. Karten.** Ldr. d. Zt. mit reicher Rückenvergoldung u. 2 Rückenschildern; etwas bestoßen, wenige Gelenke etwas eingerissen, vereinzelte Wurmsspuren, 2 Rücken am Fuß abgestoßen, einige Rückenschilder fehlen. Read more...

Lot 1438 


Bory de St.-Vincent, Voyage. 4 Bde.

**1,200.00 EUR
(HAMMER PRICE)**

Bory de St. Vincent, J. B. G. M. Voyage dans les quatre principales iles des mers d'Afrique... (1801 et 1802). 3 Textbde. u. Atlas, zusammen 4 Bde. Paris, Buisson, 1804. 8vo (20:13 cm; Textbde.) u. 4to (34:25 cm). **Mit 3 gefalt. Kupferkarten u. 55 (17 gefalt.. 1 kol.)**

Kupfertafeln. Hldr. d. Zt. (Atlas jedoch abweichend gebunden), etwas berieben u. bestoßen, bei den Textbdn. Kapitale teils leicht abgestoßen u. bei Bd. 2 Vordergelenk geplatzt. [Read more...](#)

Three vols. of text and atlas, together 4 vols. With 3 folding engraved maps and 55 (1 col., 17 folding) engr. plates. - Slight spotting in places to text, longer marginal tear to pp. 207/208 and 367/368 in vol. 2 (without loss of text), only occasional minor staining to plates. Contemp. half-calf (atlas bound differently), somewhat rubbed and worn, head and tail of spines of text vols. slightly chipped, split to upper joint of vol. 2. Text vols. with collection stamp on titles (see above).


Lot 1439 

Dapper, Afrikaensche gewesten

1,200.00 EUR
(CLOSED)

Dapper, O. Naukerige beschrijvinge der Afrikaensche gewesten van Egypten, Barbaryen, Lybien, Biledulgerid, Negroslant, Guinea, Ethiopien, Abyssinie. Den tweeden druck van veel fouten verbeterd. - Naukerige beschrijvinge der Afrikaensche eylanden. 3 Tle. in 1 Bd. Amsterdam, J. van Meurs, 1676. Fol. (32,5:21 cm). **Mit Kupfertitel, 40 (statt 43) doppelblattgr. (davon 4 seidl. eingefalt.) Kupfertafeln u. - karten sowie 56 Textkupfern.** 3 Bll., 428, 349 (recte 347) S., 8 Bll.; 1 Bl., 121 S., 2 Bll. Hldr. d. 20. Jh., Rücken verblasst, Gelenke u. Kapitale etwas beschabt, Vordergelenk unten mit kl. Einriss, Innengelenke gelockert. [Read more...](#)

Second enlarged Dutch edition, illustrated with engraved title, 40 (of 43) double-page engr. maps and plates and 56 text engravings. "Covers the entire continent - the islamic north, from Morocco to Egypt, Abyssinia, central and southern Africa, and Madagascar, Malta, the Canaries and other islands of the African coast." (Hamilton). - Light browning, some staining in places, some mainly marginal waterstaining towards end. Some partly repaired marginal tears, 2 plates detached, agglutination at fold to pp. 112/113. With 3 stamps and ownership inscription to front fly-leaves (see above). Lacking general map and 2 plates. Bound in 20th century half-calf.

Lot 1501 

Freycinet, Narrative of a voyage

**1,200.00 EUR
(HAMMER PRICE)**

Freycinet, L. de. - Arago, J. Narrative of a voyage

round the world, in the Uranie and Physicienne Corvettes, commanded by Captain Freycinet, during the years 1817, 1818, 1819, and 1820. 2 Tle. in 1 Bd. London, Treuttel, Wurtz u. Richter, 1823. 4to (27:22 cm). **Mit 25 lith. Tafeln und 1 lith. Karte.** VI S., 1 Bl., XXVII S., 2 Bl., 285 S.; 1 Bl., 297 S., 1 Bl. Mod. Hldr. im Stil d. Zt. mit Rückenverg. u. Rückenschild u. unter Verwendung der alten Deckel. Read more...

First and only English edition. With lith. map and 25 lith. plates. Arago's account of his voyage to Australia and the Pacific with the Freycinet expedition of 1817-1820. Arago's illustrated narrative preceded the official account by two years; and went on to become one of the best-selling voyage books of the nineteenth-century. The plates show views, costumes, portraits and indigenous customs etc. from South America (Paraguay and Brazil), Pacific Islands (Melanesia, Polynesia) and Australia. "The Hawaiian portion of the text... records impressions of the artist's stops on Hawaii, Maui, and Guam, and the Marianas Islands" (Forbes). - Some browning and foxing (also to plates), some marginal waterstaining at top throughout. Bound in recent half-calf gilt to style, old boards.

Lot 1546


Stöcklein, Reis-Beschreibungen. 3 Bde. / 5 Bde.

**1,200.00 EUR
(HAMMER PRICE)**

Stöcklein, J. Allerhand so Lehr- als Geist-reiche

Brief, Schrifften und Reis-Beschreibungen welche von denen Missionariis der Gesellschaft Jesu aus beyden Indien und andern über Meer gelegenen Ländern angelangt seynd. Jetzt zum erstenmal theils aus handschriftlichen Urkunden, theils aus denen Französischen Lettres Edifiantes verteutschet und zusammen getragen. 3 Bde. der Reihe. Augsburg u. Graz 1727-32. Fol. (ca. 33:23 cm). Insgesamt **mit 2**

gest. Front. u. 15 meist gefalt. Kupferkarten u. -taf. Schweinsldr. d. Zt. mit je 2 Schließen, meist berieben, fleckig u. angeschmutzt, teilw. auch bestoßen. [Read more...](#)

Lot 1623*# 

"Recentissima Novi Orbis". C. Allard

1,200.00 EUR
(HAMMER PRICE)

"Recentissima Novi Orbis, sive Americae septentrionalis et meridionalis tabula". Grenzkol. Kupferstich-Karte von **C. Allard**, um 1700. Mit großer figürl. Kartusche nach P. Tideman von G. van Gouwen und kl. Nebenkarte. 49,5:58,5 cm. [Read more...](#)

Rare map "derived from that of Frederick de Wit, c. 1675... The main area of deviation is in the decorative cartouches" (B.). With large landmass 'Terra Esonis' between California and 'Yedso and inset of part of Zeelandia Nova. Third state (of 4) with the climates placed in the borders, and new nomenclature added to the Canary Islands and the Azores. - Original. col. in outline. Light browning and some spotting in places, stronger to lower corners. 3 small wormholes at center of image and one crack due to oxidation of green col. (at left of Florida); cut to neatline at upper margin.


Lot 1704*

Seltene Spezialkarte

1,200.00 EUR
(HAMMER PRICE)

Mosel. Miromenil. Lwd.

Mosel. "Departement de la Moselle divisé en neuf districts". Kol. Kupferstich-Karte von Jean Miromenil "dessinateur des ponts et chaussées", um 1795; gest. von Weis, Straßburg. Mit ausgem. figürl.-ornament. Kartusche und oben Leiste mit den 9 Bezirken. 51:80 cm. [Read more...](#)


Lot 1746*# 

Großbritannien mit 2 Randleisten. (J. Blaeu)

**1,200.00 EUR
(HAMMER PRICE)**

Großbritannien. "Britannia prout divisa fuit temporibus Anglo-Saxonum". Altkol. Kupferstich-Karte (von J. Blaeu, latein. Ausgabe, ab 1646). Mit ausgem. figürl. Kartusche (die Krone goldgehört), 10 (9 kol., 1 nicht ausgefüllt) kl. Gebietswappen und seitlich kol. Bordüren mit je 7 Darstellungen aus der angelsächsischen Geschichte. 41:52,5 cm. [Read more...](#)

Rare. Copied after Speed's prototype of 1611 with the vignettes at sides, but "Blaeu's unknown engraver has recreated each of the 14 scenes as an unmistakable Dutch miniature in the dramatic style of the greater paintings of the time" (Sh.). First publ. in 1645, our copy from one of the Latin ed. 1646-62. - Fine original col., map in outline. Slightly toned; minor spotting. Small tear to upper centerfold affecting image.


Lot 1847*# 

Krakau. De Wit

**1,200.00 EUR
(HAMMER PRICE)**

Krakau. "Cracovia". Gesamtansicht mit figürl. Staffage im Vordergrund. Kupferstich bei F. de Wit, um 1690. Oben Titelschriftband und 2 Wappen; unterhalb holländ., französ., dt. und engl. Beschreibung sowie latein. Legende 1-22; eingefasst von Lorbeerstabumrandung. 39,5:49,5 cm. [Read more...](#)

Rare and decorative view from the town atlas publ. by de Wit. "With along the lower border a description in Dutch, French, German, and English, and a key to numbers 1-22" (K.). - Uncol. Restored: cleaned and sized, still light browning, spotting and somewhat dusty; repairs to large tear at upper left margin and to a few smaller ones, hole at bottom affecting German text replaced in ms.

Lot 1138* 

The Hondius-Cloppenburg Map Published by De Wit **1,300.00 EUR**
(HAMMER PRICE) (L)

"Germaniae". (Hondius-)Cloppenburg-de Wit

"Germaniae nova ac accurata descriptio". Kol. Kupferstich-Karte von (**J. Hondius jr.**) bei **E. Cloppenburgh, neu hrsg. von F. de Wit**, Amsterdam, um 1670. Mit figürl. Kartusche und 4 Bildleisten mit Reichsadler, den 7 Kurfürsten zu Pferde, 6 Trachtenfiguren und 18 Ansichten sowie dazwischen 22 Leisten mit je 4 Wappen (alles ausgem.). 45:55 cm. Read more...

Rare map with 4 decorative borders. "The map is a very close copy of the 1621 map by Visscher, with only small alterations" (Sch./S. 37.1). First publ. in 1625 by J. Hondius, here in its fourth and last state, still with Cloppenburg's address at left and Danckert's imprint in the title cartouche (still visible) "changed to: Frederick de Wit". - Col. Cleaned and sized, still some occasional spotting. Small crease marks at margins.

Lot 1304

Schmidt, König Wilhelm von Württemberg

1,300.00 EUR
(HAMMER PRICE)

Wilhelm, Kg. von Württemberg. - Schmidt, F. v.

König Wilhelm von Württemberg in seinen ländlichen Beschäftigungen. Stuttgart, Ebner u. Seubert, 1865. (43:31 cm). **Mit lith. Titel, 13 farblith. Tafeln, 1 lith. Textvignette und zahlr. Textholzstichen nach Julius Schnorr von Carolsfeld u. Anton Braith.** 41 Bll. (inkl. Drucktitel). Violetter Or.-Ldr. mit ornamentaler Reliefprägung, 8 verzierten Messingbuckeln, 1 Porträtmedaillon auf dem Vorderdeckel sowie Goldschnitt; in gefütterter Hlwd.-Kassette (sign. Heinrich Koch, Stuttgart), diese etwas lädiert. Read more...


Lot 1341

Megiser. Annales Cainthiae

1,300.00 EUR

(HAMMER PRICE)

Kärnten. - Megiser, H. Annales Carinthiae. Das ist Chronica des löblichen Ertzherzogthumbs Kharndten. 2 in 1 Bd. Leipzig, Lamberg, 1612 (am Schluss: 1611). Fol. (31:21,5 cm). **Mit gest. Wappen Titel verso, 1 gefalt. Stammtafel u. zahlr. Textholzschnitten, meist Wappen oder Münzen.** 19 Bll., 955 S.; 1 Bl., S. 957-1795 (recte 1793) S. - Angebunden: **Lands Handvest** des löblichen Ertzhertzogthumbs Kharndten. Darinnen Kayserliche, Königliche und Landsfürstliche Freyhaiten, Statuta, Landsgebräuch ... begriffen. Von newem getruckt. (Ebenda? 1610). Fol. **Mit blattgr. gest. Wappen.** 6 Bll., 293 S., 1 w. Bl. Prgt. d. Zt. goldgepr. Rtitel, gering angestaubt, Rücken mit alter Signatur. Read more...


Lot 1350 

Fouquet, Amsterdam

**1,300.00 EUR
(HAMMER PRICE)**

Amsterdam. - Fouquet, P. Nieuwe Atlas van de voornamste gebouwen en gezigten der stad Amsterdam. Amsterdam, Maaskamp, (1805). Fol. (39:28 cm). **Mit gest. Plan u. 101 (statt 103) meist doppelblattgr. Kupfertafeln.** 2, 63 Bll. Späterer Hldr. im Stil der Zeit mit Rsch., Rvg. u. Goldschnitt, Ecken und Kanten etwas berieben. Read more...

Later edition, first published in 1783. Contains 101 (of 103) magnificent engraved plates. - Slight browning, slight foxing in places, plates clean in the presentation. Some marginal strengthening to few leaves. Lacking 2 plates, contains 1 additional plate (see above). Bound in later half-calf to style, spine and edges gilt, minor rubbing.

Lot 1365 


Das heutige Italia

**1,300.00 EUR
(HAMMER PRICE)**

Das heutige Italia. Oder: Kurtze Beschreibung Welschlands, darinnen nicht allein dieses Land nach seiner Grösse, Gränzen Beschaffenheit beschrieben sondern auch dessen

Gränzen, Beschaffenheit... beschrieben, sondern auch dessen vornehmsten Städten, Vestungen, Insuln, Seen &c. Lindau, Renich, 1703. 12mo (13,5:8,5 cm). **Mit gest. Frontispiz, 10 (2 gefalt.) Kupfertafeln u. 1 (statt 2) gefalt. Kupferkarte.** 5 Bll., 705 S., 1 Bl. Prgt. d. Zt. mit hs. Rückentitel, minimal fleckig. Read more...

With engraved frontispiece, 10 (2 folding) engr. plates with views and 1 (of 2) folding engr. maps. - A fine copy, only title with 2 smudged stamps, and 1 plate with small marginal tear. Contemp. vellum. Lacking map of the Duchy of Mantua as often.

Lot 1458 

Mit Karte der Beringstraße

**1,300.00 EUR
(HAMMER PRICE)**

Lopez Cancelada, Decreto de Napoleon

Lopez Cancelada, J. Decreto de Napoleon emperador de los franceses, sobre los Judios residentes en Francia, y deliberaciones que tomaron éstos en su cumplimiento, con un resúmen de otros sucesos interesantes. Mexico City, M de Zúñiga y Ontiveros, 1807. 4to (21:15 cm).

Mit 1 gest. Karte und 7 Kupfertafeln. 3 Bll., 134 S. Ldr. d. Zt. mit Rückenschild, etwas berieben. Read more...

Sole edition. Rare. Includes a section demonstrating that American Indians were a lost tribe of Israel. The map "Paso de los Israelitas de la Asia ala America" depicts Siberia and Alaska as a possible route of migration. Also focuses on persecution and expulsion from Spain. "While celebrating Napoleon's act of emancipation for Jews in France, the author notes as well the dark processes of interrogation by the Spanish Inquisition, and the harsh and unusual punishments delivered for other crimes and moral lapses" (J.C. Brown Library, Jews and the Americas 42). - Some staining and tanning. Bound in contemp. full-calf with gilt label to spine; some rubbing to joints and edges of covers.

Lot 1484* 

Terrenz (Schreck) & Gall, 2 Briefabschriften

**1,300.00 EUR
(CLOSED)**

Terrenz (d. i. Schreck), J. Exemplum literarum. P.

Terentij (ad R. Patrem Jacobum Köllerum) ex urbe Sinarum Hanchen (= Hangzhou). 30. Augustj. 1621 scriptarum. Lateinische **Handschrift auf Papier**. O. O. 1623. Blattgr. 33:20,5 cm, Schriftspiegel 26,5:15 cm. 3 ½

Seiten in sauberer lat. Kursive mit brauner Tinte geschrieben. 2 Bll. -

Vorgebunden: **Gall, J. C.** Exemplum literarum. De reb(u)s Indicis & Japonensib(u)s. Olyssiponae (= Lissabon) mense Septembri a: 1623

scriptarum. O. O. 1623. Lateinische **Handschrift auf Papier**. Blattgr.

33:20,5 cm, Schriftspiegel 27,5:14,5 cm. 3 Seiten in sauberer lat. Kursive mit brauner Tinte geschrieben. 2 Bll. Schlichter Kartonband um 1800. Read more...

Contemporary transcripts of two letters of Jesuit natural scientists concerning the situation in China, India and Japan. Of particular importance is the letter from Schreck, who in 1618, together with J. A. Schall von Bell and G. Rho, left for China where he wrote several works on European mathematics, medicine, astronomy and technology in Chinese. Schreck had a considerable share in the reformation of the Chinese calendar, which was completed by J. A. Schall von Bell because of Schreck's early death. - Minor faint browning, few folding marks, some old marginal repairs. Bound in late 18th cent. cardboard.

Lot 1540

Robert de Vaugondy, Nouvel Atlas

**1,300.00 EUR
(HAMMER PRICE)**

Robert de Vaugondy, (G.). Nouvel Atlas portatif

destiné principalement pour l'instruction de la jeunesse. Revu, corrigé et augmenté par C. F. Delamarche. Paris, Delamarche, ca. 1817. 4to (33,5:25 cm). **Mit 56 (1 gefalt., 55 doppelblattgr.) grenzkol. Kupferkarten.** 9 S.

gest. Text inkl. Titel. Hldr. d. 20. Jh., teilw. berieben. Read more...

Lot 1814*#

Venedig. Große Vogelschau. Merian

1,300.00 EUR
(HAMMER PRICE)

Venedig. "Venetia" (im Bild). Große Vogelschauansicht über den 'Canal della Giudeca' hinweg mit reicher Schiffs- und Bootsstaffage. Kupferstich von M. Merian, um 1640. Rechts ornament. Kart. mit dem Markuslöwen. Von 2 Platten gedruckt und zusammengesetzt; 30,5:72 cm. [Read more...](#)

Lot 1147*

Deutschland. 28 Bll. (Braun-Hogenberg)

1,400.00 EUR
(HAMMER PRICE)

Konvolute. 28 (20 kol.) Bll. mit insgesamt 30 Gesamtansichten. Radierungen (aus Braun-Hogenberg), um 1580. Qu.- (8) bzw. -schmal-fol. [Read more...](#)

Lot 1284*#

Selten

1,400.00 EUR
(HAMMER PRICE)

Naumburg mit Randansichten. J. G. Schreiber

Naumburg. "Das Stifft Naumburg und Zeitz". Altkol. Kupferstich-Karte von J. G. Schreiber, um 1720. Mit ausgem. figürl. Kartusche (31,5:41 cm); umgeben von Randleisten mit 120 kl. Gebäudeansichten. 43,5:52 cm. [Read more...](#)

[← Index](#)

« previous 1 2 3 ... 24 25 26 27 28 29 next

Lot 1288*#



Wörlitz. 2 Bll. Günther

1,400.00 EUR
(HAMMER PRICE)

Wörlitz. "Ansicht des fürstlichen Hauses zu Wörlitz von der Wasserseite (&) Nymphäum zu Wörlitz". Zus. 2 Bll. Ansichten. Altkol. Umrissrad. von C. A. Günther, um 1810. Je ca. 34:43 cm, darunter die Titel. Read more...


Lot 1314



Lersner, Frankfurter Chronica. 2 Bde.

1,400.00 EUR
(CLOSED)

Frankfurt. - Lersner, A. A. v. Der weit-berühmten Freyen Reichs-, Wahl- und Handels-Stadt Franckfurt am Mayn Chronica. Anfänglich durch G. Florian (d. i. G. Fickwirth) an Tag gegeben. 2 Bde. Frankfurt 1706-34. Fol. (32,5:22 cm). **Mit gest. Titelvignette, 45 Kupfertafeln u. 1 gefalt. Ansicht (gest. von P. Fehr).** 4 Bll., 568, 130 S., 11; 4 Bll., 839, 238 S., 9 Bll. Pp. d. Zt., berieben und bestoßen, in 2 modernen Kassetten mit Rückentitel. Read more...

Lot 1428 

Péron, Mémoires. 2 Bde.

1,400.00 EUR
(HAMMER PRICE)

Péron, F. Mémoires sur ses voyages aux côtes d'Afrique, en Arabie, a l'isle d'Amsterdam, aux iles d'Anjouan et de Mayotte, aux côtes nord-quest de l'Amérique, aux iles Sandwich, a la Chine etc. 2 Bde. Paris, Brissot-Thivars, 1824. (20,5:13,5 cm). **Mit 4 gefalt. lith. Karten u. 2 gefalt. lith. Tafeln.** 2 Bll., V, 328 S.; 2 Bll., 359 S. Hldr. d. Zt. mit je 2 farb. Rückenschildern, Rückenverg. sowie auf dem Vorderdeckel goldgepr. "Cercle du Commerce"; etwas berieben. Read more...

Two vols. First edition, with 4 folding lithographed maps of the Northwest coast of Amerika (3) and Amsterdam island, and 2 folding lith. plates. "Spent several months on the northwest coast in 1796, and coasted south as far as Monterey on the 'Otter', first American ship to enter California waters" (Howes). - Light browning, some staining in place, small waterstain to upper margins at beginning of vol. 2; some marginal tears, also small ones to 2 of the maps. French reading club stamp of the time to both half-titles, 2nd title and 11 pages. Contemp. half-calf with gilt inscription of the reading club on front covers; slightly rubbed.

Lot 1648*#



"Asia Maior". (Münster-Solinus-Mela)

1,400.00 EUR
(HAMMER PRICE)

"Asia Maior" (im Kartenbild). Holzschnittkarte (von **S. Münster**, 1538, aus Solinus-Mela, Polyhistor, Basel, 1543). Unten je 2 Schiffe und Meeresungeheuer. 24,5:33 cm. [Read more...](#)

Lot 1086*



Splendid Gouaches

1,500.00 EUR
(CLOSED)

Fresken. 2 Bll. Romano-Santoloni

Fresken. "Cerere" und "Sileno". 2 Bll. Gouachen nach G. Romano von Felice Santoloni, um 1810. Je ca. 41:54 cm (inkl. der mehrfachen farbigen Einfassungen); unterhalb jeweils mit Pinsel in Rotbraun betitelt und mit den Namen der beiden Künstler. [Read more...](#)

Lot 1348



Uffenbach, Merkwürdige Reisen. 3 Bde.

**1,500.00 EUR
(HAMMER PRICE)**

Uffenbach, Z. C. v. Merkwürdige Reisen durch Niedersachsen, Holland und Engelland. 3 Bde. Ulm & Memmingen, J. F. Gaum, 1753-1754. (20,5:13,5 cm). **Mit gest. Porträt, 1 gest. Titelvign., 2 Holzschn.-Titelvign. u. 51 (50 gefalt.) Kupfertafeln.** Mod. Hldr. im Stil d. Zt., Rücken etwas verblasst. Read more...

Lot 1325




Leipziger Kaufrufe

**1,600.00 EUR
(HAMMER PRICE)**

Richter, Leipziger National Trachten

Leipzig. - Richter, J. S. Leipziger National Trachten. Leipzig, J. B. Klein, (1791-1792?). (19,5:13,5 cm). **48 altkolorierte Kupfertafeln.** Roter Maroquinband um 1930 mit Rückenvergoldung u. goldgepr. Deckelfiletten. Read more...

Lot 1359 



Importante Bio-Bibliografia

**1,600.00 EUR
(HAMMER PRICE)**

Zani, Memorie imprese

Bologna. - Zani, V. Memorie imprese, e ritratti de' signori Accademici Gelati di Bologna. Bologna, Manolessi, 1672. 4to (22,5:17 cm). **Mit 2 gest. Titeln, 71 (2 ganzs. auf Tafeln) gest. Vignetten mit Wappen u. Motto, 32 (31 ganzs., 1 auf Tafel) gest. Porträts sowie etlichen Holzschnitt-Vignetten u. Zierstücken.** 9 nn. Bll., S. 1-52, 2 nn. Bll., S. 53-176 (recte 178), Bl. 181-184, S. 185-272, Bl. 273-278, S. 279-406, 1 nn. Bl. Prgt. d. Zt. mit hs. Rückentitel, gering fleckig. Read more...

First edition of this superbly engraved work presenting the most important members of the Academy of the Gelati. With 2 engraved titles, 71 (2 full-page on plates) engr. vignettes, 32 (31 full-page, 1 plate) engr. portraits and woodcut vignettes, head- and tail-pieces. - Light browning, light foxing or minor dampstaining in places, a few small

marginal tears only, 2 leaves (pp. 129-32) with rep. marginal tear along border (1 reopened). Contemp. vellum.

Lot 1398*#

Mumbai, "Bombay". Panorama. P. Vuccino

**1,600.00 EUR
(HAMMER PRICE)**

Asien. - Indien. - Mumbai. "Panoramic view of Bombay from Khamballa hill" (goldgepr. Deckeltitel). Panorama aus 6 aufgezogenen Segmenten von P. Vuccino & Co., ebda., um 1880. Qu.-fol. (30:38 cm). Bildgröße des Panoramas ca. 23:202 cm. Lwd. d. Zt., etwas fleckig u. angeschmutzt. [Read more...](#)

Lot 1424

With the Earliest Printed View of San Francisco


**1,600.00 EUR
(CLOSED)**

Langsdorff, Reise um die Welt. 2 Bde.

Langsdorff, G. H. v. Bemerkungen auf einer Reise um die Welt in den Jahren 1803 bis 1807. 2 Bde. Frankfurt, Wilmans, 1812. 4to (26,5:22 cm). **Mit 2 gest. Porträts, 43 (1 gefalt.) Kupfertafeln u. 1 gefalt. Musikbeilage.** 14 Bll., 303; 335 S. Hldr. d. Zt. mit Rsch. u. etwas Rückenvergoldung, beschabt u. bestoßen, Rücken stärker, teilw. Wurmsspuren, Bezug der oberen Außenecken fehlt, diese bei Bd. 2 abgestoßen und ausgefranst durch Feuchtigkeit. [Read more...](#)

Two volumes. First edition, with 43 (1 folding) engraved plates and 1 folding sheet of music. "The German edition is more desirable, since it contains the first view of San Francisco" (Streeter). - Light browning and staining. Outer upper corner in vol. 2 dampstained throughout and thus frayed. Underlinings and notes mostly in pencil. Bound in contemporary half-calf, rubbed and worn, heavier to spines; partly some worming, cover of outer upper corners lacking, the ones of vol. 2 damaged. Name stamps and ownership inscriptions to titles and fly-leaves (see above). As the plates are bound in at the corresponding places in the text the 2 half-titles and explanations of the plates are lacking

map titles and explanations on the plates are lacking.


Lot 1527 

Homann Erben, Atlas compendiarius

1,600.00 EUR
(HAMMER PRICE)

Homann Erben. Atlas compendiarius seu ita dictus scholasticus minor. Nürnberg 1753(-1773). Gr.-fol. (55:34 cm). **Gest. Titel, 1 teilkol. Schematafel, 20 u. 1 zusätzliche doppelblattgr. altkol. Kupferkarten.** Kart. d. 19. Jh.; fleckig. [Read more...](#)

With 20 double-page engraved maps in contemporary colouring as listed on the engr. title page (including maps of the world and the 4 continents) supplemented by 1 maps of Bohemia by Homann heirs. - Mild even browning, little occasional staining. Title dust-soiled, some waterstaining to plate of geographic schemes. Gerny with faint brownish spots to upper part, Africa with chipped corner with little loss of image, map of the Americas with repaired tear, chips to top margin and soiled corner. 19th cent. flexible cardboard, somewhat stained.

Lot 1638*# 



Nordamerika. Sanson-Mariette

1,600.00 EUR
(HAMMER PRICE)

Nordamerika. "Amerique septentrionale". Grenzkol. Kupferstich-Karte von N. Sanson bei P. Mariette, Paris, 1650(/59); gest. von A. Peyrounin. Mit floraler Kartusche. 39:55 cm. [Read more...](#)

Third and last state of this famous map by Sanson, "most important for being the first printed map to delineate the five Great Lakes in a recognisable form" (B., p. 375). Even in this last state (with Lake Ontario shaded along its shoreline, and Ireland added) it is quite a rare map, of the first one only 2 copies in private collections are known. - Original. col. in outline. Some browning and spotting; on verso French text in ink which shines through. Centerfold with small repaired hole at top and rep. split at bottom affecting image.

Lot 1465 

Baldaeus, Malabar & Coromandel

**1,700.00 EUR
(HAMMER PRICE)**

Baldaeus, P. Naauwkeurige beschryvinge van Malabar en Choromandel, der zelve aangrenzende ryken, en het machtige eyland Ceylon. 3 Tle. in 1 Bd. Amsterdam, Janssonius van Waesberge u. van Someren, 1672. Fol. (33,5:22 cm). **Mit gest. Titel, 37 meist doppelblattgr. Kupfertafeln u. 55 Textkupfern.** 5 Bll., 198 S.; 1 Bl., 132 (recte 232) S., 1 Bl.; 188 S., 6 Bll. Prgt. d. Zt. mit blindgeprägter Deckelvignette, etwas fleckig u. berieben. Read more...

First Dutch edition, three parts in one volume, richly illustrated. - Partly slight spotting, browning in places, a few small dampstains. First 10 text leaves, engraved title, first 2 plates and 1st portrait with worm trace in lower margin with occasional minor image touching. Stamp to title. Contemporary vellum, some spotting, slight rubbing.

Lot 1188*#

Seltene und prachtvolle Ansicht**1,800.00 EUR
(HAMMER PRICE)**

Frankfurt. Große Ansicht. C. Merian. Ger.

Frankfurt. "Francofurti ad Moenum, urbis imperialis... accurata delineata". Große Gesamtansicht von Südwesten. Kupferstich von Caspar Merian, 1657/58. Mit Widmungskartusche links unten und Tittleiste oben, darunter in Wolken Putti mit Wappen und Utensilien bzw. als allegor. Darst. zu den vier Kontinenten, ferner "Franckfurt am Meyn". Von 3 Platten gedruckt u. zusammengesetzt; 27:112 cm. Read more...

Lot 1197*#

Selten**1,800.00 EUR
(HAMMER PRICE)**

Frankfurt. Plan. Thomas. Lwd.

Frankfurt. "Neuer Plan der... Handelstadt Franckfurth am Mayn". Stadplan mit Umgebung (nur Plan kol.), unten seitlich 2 Gesamtansichten von Südwesten bzw. Südosten (je 9:24,5 cm), dazwischen u. in den Oberecken 3 ornament. Kartuschen, unten ausführl. Legenden; eingefasst von ornament. Bordüre. Kupferstich von C. L. Thomas, 1783, (bei H. L. Brönner; gest. von H. Cöntgen). 56:68,5 cm. Read more...

Lot 1328

Schwarz, Gemähldde von Leipzig

**1,800.00 EUR
(HAMMER PRICE)****Leipzig. - Schwarz, K. B.** Romantische Gemähldde

von Leipzig. Eine Folge von vier und zwanzig Prospecten. Leipzig, K. Tauchnitz, 1804. Qu.-4to (20:25 cm). **Mit 24 kol. Umrissradierungen.** 1 Bl., IV, 56 S., 1 w. Bl. Lwd. d. Zt. mit goldgepr. Rtitel, Deckel wellig, tls. verblasst, etwas berieben. Read more...

Lot 1396

(Wagner), St. Peters Insel

**1,800.00 EUR
(HAMMER PRICE)****(Wagner, S. v.).** Die St. Peters Insel, in dem

Bielersee. Bern, König u. Lafron, (1795?). 4to (26:20 cm). **Mit gest. Titel mit altkol. Vign. in Aquatinta u. 8 altkol. Aquatintatafeln von D. Lafon u. F. N. König.** 83 S. Alter Pp., mit Gebrauchsspuren, in mod. Lwd.-Kassette mit Deckelschild. Read more...

Lot 1308

Merian/(Zeiller), Topographia Bavariae

**2,000.00 EUR
(HAMMER PRICE)****Merian. - (Zeiller. M.).** Tonogranhia Ravariae das ist

Merian, (Zeiller, M.), Topographia Franconiae, das ist

Beschreib- und Aigentliche Abbildung der Vornembsten Stätt und Orth in Ober- und Niederbeyern, der Obern Pfaltz, und andern zum Bayrischen Craiße gehörigen Landschafftten. Frankfurt, M. Merian, 1644 (= 1656ff.). Fol. (37,5:24 cm). **Mit Kupfertitel, 2 Kupferkarten und 56 Kupfertafeln (44 doppeblattgr., wenige gefaltet) mit 94 Ansichten u. 1 Wappenkupfer im Text.** S. 3-138, 4 Bll. Mod. Pp. mit hs. Titelschild, Rücken etwas fleckig. Read more...

Lot 1309

Merian, Topographia Franconiae

**2,000.00 EUR
(HAMMER PRICE)**

Merian, M. - (Zeiller, M.). Topographia Franconiae, das ist Beschreibung, und eygentliche Contrafactur der Vornembsten Stätte und Plätze des Franckenlandes und Deren die zu dem Fränkischen Craiße gezogen werden. Frankfurt, M. Merian, (1648). Fol. (32:21 cm). **Mit gest. Titel, gest. Wappen, 1 doppelblattgr. Kupferkarte u. 42 (2 gefalt., 36 doppelblattgr.) Kupfertafeln mit 47 Ansichten u. Grundrissen.** 2 Bll., S. 3-78, 5 Bll. Hprgt. d. 20. Jh. mit hs. Rückentitel, leicht angestaubt, Rückdeckel unten mit braunem Wasserfleck u. untere Außenecke ohne Bezug. Read more...

Lot 1347

Arctic Whaling Voyage

**2,000.00 EUR
(HAMMER PRICE)**

Martens, Spitzbergische Reise u. Beibd.

Spitzbergen. - Martens, F. Spitzbergische oder Groenlandische Reise Beschreibung gethan im Jahr 1671. Hamburg, Schultz, 1675. Kl.-4to (20:17 cm). **Mit 16 (6 gefalt.) Kupfertafeln.** 4 Bll., 132 S., 2 Bll. - Angeb.: **H. Egede.** Ausführliche und wahrhafte Nachricht vom Anfange und Fortgange der Gronländischen Mission, wobey die Beschaffenheit des Landes sowohl, als auch die Gebräuche und Lebens-Arten der Einwohner beschrieben werden. Hamburg, Brandt, 1740. 8 Bll., 288 S. Hldr. d. Zt., beschabt u. bestoßen, 2 Ecken des Vorderdeckels

abgestoisen u. vordergelenk etwas gelockert. [Read more...](#)

First edition of this account of an Arctic whaling voyage. With 16 (6 folding) engraved plates. - Somewhat browned, occasionally stained, first leaves loosened and with repairs at upper margin, first 3 plates remargined at top or bottom. - Bound with the first German edition of Egede's history of Greenland. - Browned, some ink staining to title. Contemp. half-calf, rubbed and worn, 2 corners chipped off, upper joint weak.

Lot 1463

Poeppig, Reise in Chile. 3 Bde.

2,000.00 EUR
(HAMMER PRICE)

Poeppig, E. Reise in Chile, Peru und auf dem Amazonenstromen während der Jahre 1827-1832. 2 Bde. u. Atlas in 3 Bdn. Leipzig 1835-1836. 4to (27,5:24 cm), Atlas in Qu.-gr.-fol. (48:65 cm). **Mit 16 lith. Tafeln.** XVIII, 466; VIII, 464 S. Pp. d. Zt., berieben u. bestoßen (Text), Tafeln lose in Hlwd.-Mappe mit gedr. Deckelsch. u. Schließbändern. [Read more...](#)

2 vols. of text in 4to and atlas in oblong fol. With 16 lith. plates. "A highly esteemed work" (Sabin). - Text vols. browned, foxed and waterstained; plates uncut, some foxing to plates, mostly marginal, heavier to last plate; small marginal tear to 1 plate. Text bound in contemporary boards, worn; plates loosely laid in cloth-backed boards with printed paper label. Lacking the map and the sheet of music in the text vols.

Lot 1487*#


Costume Watercolours

2,000.00 EUR
(HAMMER PRICE)

Kostüm-Aquarelle Levante. 114 Bl.

Türkei. - Kostüme. - Folge von **114 Aquarellen** mit Kostümen und Trachten der Levante, vornehmlich der Türkei. (Griechenland?, um 1830). Blattgr. ca. 19:13 cm. Lose. [Read more...](#)

Series of 114 watercolours of costumes of the Levant, mainly from Turkey. Drawn after the plates of Dalvimart and other sources. - Minor equal browning, occasional foxing, mounting remnants and marginal browning from passe-partouts to few leaves. Backed marginal tear to 2 plates.

Lot 1555*# 


Truncated Cordiform Worldmap

2,000.00 EUR
(HAMMER PRICE)

Weltkarte, "Charta". (Gemma Frisius-Apian)

"Charta cosmographica, cum ventorum propria natura et operatione". Weltkarte in Zwiebelform mit figürl. Staffage, seitlich Klimazonen und Abb. der Tierkreiszeichen; eingefasst von blasenden Windgöttern und Wolkenornamentik sowie oben Abb. von Zeus und Karl V. Holzschnitt (von **Gemma Frisius & P. Apian**, französ. Ausgabe, 1553). 19:27,5 cm, außerhalb die Himmelsrichtungen inkl. Titel oben. [Read more...](#)

Rare woodcut worldmap printed from the first block, first published in 1544. Our copy with head title, from the French edition of 1553 without text on verso. - Uncol. Minor browning resp. spotting. Cut to/into outer text at bottom; with 2 old vertical folds.

Lot 1556*# 


"Figura del mondo". D. K(andel-Münster)

2,000.00 EUR
(HAMMER PRICE)

"Figura del mondo universale". Karte der Modernen Welt im Oval, umgeben von Wolkenformationen und blasenden Windgöttern mit deren Namen in Schriftbändern. Holzschnitt von **D. K(andel aus S. Münster**, Cosmographia, ital. Ausg., 1558, 1571 oder 1575). 26:37,5 cm, darüber Titel. [Read more...](#)

The second world map by Münster with the initials of the woodcutter at lower left corner. "A new woodcut world map was prepared for the 1550

ed. of Münster's 'Cosmographia' to replace the map which had appeared in ed. of the 'Geographia' and 'Cosmographia' from 1540 onwards" (Sh.). From one of the 3 Italian editions 1558, 1571 or 1575. - Uncol. Minor browning resp. spotting. Repairs to small tear at upper centerfold and to small crack at each side of image.


Lot 1461 

(Engel), Memoires et observations

2,200.00 EUR
(HAMMER PRICE)

Nordostpassage. - (Engel, S.). Memoires et observations geographiques et critiques sur la situation des pays septentrionaux de l'Asie et de l'Amerique, d'apres les relations les plus recentes. Auxquelles on a joint un essai sur la route aux Indes par le Nord, & sur un commerce très vaste & très riche à établir dans la mer du Sud". Lausanne, A. Chapuis, 1765. 4to (25,5:20,5 cm). **Mit gest. Vignette und 2 mehrfach gefalt. Kupferkarten.** XXII, 268 S. Pp. d. Zt., stark beschabt, Kanten bestoßen. Read more...

First edition of this important geography of the arctic regions, with 2 large folding engraved maps: "Carte de la partie septentrionale et orientale de l'Asie (&) de la partie septentrionale et occidentale de l'Amerique" (Wagner 603 and 604). Engel "examined diligently the maps and writings of Kirilov (the compiler of the first Russian atlas), Buache, Delisle, Müller, Gmelin, and others - and invariably, with some justification, found something wrong with each of them. He examined these works with regard to the northern parts of both Asia and America" (Lada-M.). "The long-existing fiction of an insular California was definitely and finally removed by this work" (Cowan). - Faint browning and foxing, small worming to inner gutter, long tear to fold and small tear to inner margin of northern Amerika map, the latter loose, binding somewhat loose. Contemp. board, worn, edges bumped.

Lot 1507 

Tench, Settlement at Port Jackson

2,200.00 EUR

(HAMMER PRICE)

Tench, W. A complete account of the settlement at Port Jackson, in New South Wales. London, G. Nicoll & J. Sewell, 1793. 4to (28,5:23 cm). **Mit 1 gefalt. Kupferkarte.** XVI, 212 S. Pp. d. Zt. mit Lwd.-Rücken, fleckig u. gelockert. In mod. Lwd.-Kassette. Read more...

First edition. Tench's second book, completing his account of the settlement at Sydney Cove. A very readable account, which continues the story to cover the first four years of the colony. Tench left New South Wales with the other marines on 18 December 1791 aboard HMS Gorgon which had accompanied the Third Fleet and his book was published in November or December 1793, more than a year after his return. - Uncut copy, Some spotting and foxing. Uncut copy bound in contemporary boards backed with cloth, somewhat loose, spotted. Recent cloth box.


Lot 1534 

Maclot, Atlas général

**2,200.00 EUR
(HAMMER PRICE)**

Maclot, J. C. Atlas général méthodique et élémentaire, pour l'étude de la géographie et de l'histoire moderne. Paris, Desnos, 1770. Gr.-fol. (41:33 cm). **Mit gest. Titel, 7 altkol. Kupfertafeln u. 59 altkol. Kupferkarten, alles doppelblattgroß.** 9 (statt 10) S. Mod. Hldr. unter Verwendung des alten Rückens, Oberecken bestoßen. Read more...

Second edition, with 59 double-page engraved maps and 7 double-page plates, all in contemporary colouring, flanked by panels of mounted printed text and surrounded by engr. rococo borders printed from a separate plate. Old ink numbering. - Some spotting or ink stains in places, some marginal tears and tears to centerfolds partly repaired (mostly without losses), esp. at beginning and end; creasefolds to title and final maps, final maps also with waterstain at lower margin. Bound in recent calf using old spine material, upper corners worn. Lacking p. 10.

Lot 1578*# 

Wall Map**2,200.00 EUR
(HAMMER PRICE)**

"Scientia terrarum". Dunn-Sayer

"Scientia terrarum et coelorum: or, the heavens and earth astronomically and geographically delineated and display'd" (Kopftitel). Kol. Weltkarte in 2 Hemisphären (Ø je 63 cm; beide mit Separattitel "Western (&) Eastern Hemisphere... by Mr. d'Anville)", umgeben von zahlr. Erläuterungen, Diagrammen und Darstellungen, darunter nördl. und südl. Sternenhimmel sowie Mondkarte im Rund, kl. Weltkarte in Mercator-Projektion, Darst. der Erdbewegung um die Sonne etc. (teilw. ausgem.). Kupferstich von **S. Dunn bei R. Sayer & J. Bennett**, London, 1781. Von 4 Platten gedruckt u. zusammengesetzt; Gesamtgröße 104:124 cm. [Read more...](#)


Wall map with 2 large hemispheres profuseley illustrated with smaller world map in Mercator's projection, maps of the stars, sun and moon et al., incl. descriptive texts. Also showing the tracks of many explorers up to the year 1779, e.g. along the eastern coast of Australia, Pacific Ocean etc. including the Sandwich Islands with note: "O-Why-hee where Cap. Cook was killed in February 1779". - 4 sheets, joined. Col. Cleaned and sized, still some overall browning and stronger spotting. Repairs to some marginal tears and to some small wormholes; splits to old foldings reinforced. Rolled up.

Lot 1311

Wening, Descriptio. Tl. 1: München

**2,400.00 EUR
(HAMMER PRICE)**

Wening, M. Historico-topographia descriptio. Das ist: Beschreibung deß Churfürsten- und Hertzogthumbs Ober- und Nidern Bayrn. Tl. 1 (von 4): Das Renntambt München. München, J. L. Straub, 1701. Qu.-fol. (31,5:40,5 cm). **Mit 1 gest. Frontispiz, 1 Kupferkarte u. 252 (statt 254; 50 gefalt.) Kupfertafeln.** 4 Bll., 134 S., 4 Bll. Pp. des 20. Jh. mit je 2 farb. Rsch., stellenw. etwas berieben; in Pp.-Schuber. [Read more...](#)


Lot 1351 **Koloriertes Exemplar****2,400.00 EUR
(CLOSED)**

Spilman/Noorde, Gezichten

Haarlem. - Spilman, H. u. C. V. Noorde. Aangename Gezichten in de vermakelyke Landsdouwen van Haarlem. - Vervolg (Tweede Vervolg) van aangename Gezichten. 3 Tle. in 1 Bd. Haarlem, J. Bosch, 1761-63. Fol. (73,5:24 cm). **Mit 1 gefalt. kol. Kupferkarte u. 66 kol. Ansichten auf 24 Kupfertafeln.** 6 Bll. Drucktext. - Beigebunden: **1 gefalt. kol. Kupferkarte u. 22 gest. kol. Ansichten auf 11 Kupfertafeln** aus der Umgebung von Haarlem. Nachgebundener Prgt. d. Zt., fleckig, Rückdeckel mit Fehlstelle. Read more...

Splendid coloured views from the region of Haarlem. - Additionally bound-in: engr. col. folding plan of "Den Haarlemmer Hout ... door D. Engelman 1791 " by J. v. Jagen, dated 1792 and 11 col. engravings with 22 views from the surroundings of Haarlem, Sloterdijk, Beverwyk and Heemskerk. - Provenance: From the collection F. C. Koch, Den Haag, with bookplate. Folds and guards with old paper reinforced in places. Rebound contemp. vellum, soiled, flaw to rear cover.


[← Index](#)[« previous](#) [1](#) [2](#) [3](#) [...](#) [25](#) [26](#) [27](#) [28](#) [29](#) [next](#)

Lot 1563*# **Rare First Edition****2,400.00 EUR
(HAMMER PRICE)**

"Orbis". Hondius-Le Clerc

"Orbis terrae novissima decriptio". Weltkarte in 2 Hemisphären, eingefasst von ornament. Verzierungen mit Schriftleisten oben und unten, ferner Armillarsphäre, Windrose, Diagramme etc. Kupferstich **nach G. Mercator von J. Hondius bei J. le Clerc**, (Paris), 1602. 33:51 cm. Read more...

First edition and separate publication of this skillfully drawn map by Jodocus Hondius with the date, and - significantly - with the coastline of smaller islands between New Guinea and South America (concerning the latter, see also Sh. Corrigenda). **"Copies with the original date of 1602 are rare"** (Sh. p. 247). - Uncol. Cleaned and sized, still light spotting in places. Small split to upper centerfold replaced, wormhole to lower corners of image and 4 more to lower blank margin rep.; a few small repaired marginal tears, furthermore cut to neatline at sides, with small rep. split to lower right corner.

Lot 1619*# 

"Americae". (Ortelius)


**2,400.00 EUR
(HAMMER PRICE)**

"Americae sive Novi Orbis, nova descriptio". Altkol.

Kupferstich-Karte (von **A. Ortelius**). Mit großer Rollwerkskartusche, 4 gr. Segelschiffen und ornament. Verzierungen in den Ecken, jeweils ausgem. 36:50 cm. Read more...

"One of the main noticeable features of the map is the bulbous Chilean coastline; this was not corrected until his third plate... The 1579 editions were the first for which he used the great printing house of C. Plantin. The plate had a short life of only 8 years" (Burden). Second of 3

copperplates: strapwork border thinner and of a triangular design, largest ship shown is sailing eastwards, graduations along the equatorial line; from the Latin edition 1579. - Contemp. col. Light browning and some spotting in places, somewhat stronger to margins. Wormhole to upper blank corners.

Lot 1793*# 




Splendid Large-Format Views

2,400.00 EUR
(HAMMER PRICE)

Rom. S. Angelo - S. Paolo. 2 Bll. Vasi

Rom. "All'Eccellenze... Il prospetto della Città Leonina... colla Basilica Vaticana, Ponte, e Castel S. Angelo". - **Dazu:** "A Sua Eccellenza... Agesilao Bonanni... La veduta della Basilica di S. Paolo fuori delle Mura... dal Monte Aventino", rechts die Pyramide des C. Cestio. - Zus. 2 Bll. Teilansichten. Rad. von G. Vasi, 1765 u. 1771. Im Unterrand jeweils Titel und Legende 1-26 mit Wappen mittig. Jeweils von 3 Platten gedruckt und zusammengesetzt; je 100:68 cm. [Read more...](#)

Vasi's grand views of the Leonine City and the Aventine Hill, both scarce. - Uncol. Printed from 3 plates each on 3 sheets joined. Minor spotting. The first view cleaned and sized.

Lot 1441 





Guillain, L'Afrique orientale. 4 Bde.

2,500.00 EUR
(CLOSED)

Guillain, (C.). Documents sur l'histoire, la géographie et le commerce de l'Afrique orientale. 2 in 3 Bdn. u. Album, zusammen 4 Bde. Paris, A. Bertrand, (1856-57). 8vo (24:16 cm) u. Album in Gr.-fol. (53,5:35 cm). **Mit 11 (1 gefalt.; 5 doppelblattgr.) lith. Karten u. Plänen, 44 (1 doppelblattgr.) getönten lith. Tafeln sowie im Text 1 Plan u. 1 Falttabelle.** Schwarze Hldr. d. Zt. mit Rvg., berieben; Atlas im gleichen Stil in mod. Hldr. [Read more...](#)

Rare set of 3 vols. text and atlas. First edition. With 11 (1 folding, 5

double-page) lithographed maps and plans, 44 (1 double-page) tinted lithographed plates, first text vol. with 1 plan and 1 folding table. - Some mainly marginal foxing, occasional marginal dampstaining. Browning to folding map, 2 plates with repaired marginal tear. Bound in contemp. half calf, rubbed; atlas in recent half calf in the same style. Front fly-leaf of first text vol. with ink inscription "Souvenir de l'auteur".


Lot 1499 

Forster, A voyage round the world. 2 Bde

2,500.00 EUR
(HAMMER PRICE)

Forster, G. A Voyage round the World, in His Britannic Majesty's sloop, Resolution, commanded by Capt. James Cook, during the years 1772-75. 2 Bde. London, B. White, 1777. 4to (29:23,5 cm). **Mit 1 gefalt. Kupferkarte.** XVIII S., 1 Bl., 602 S., 1; 2 Bll., 607 S. Ldr. d. Zt., Rücken im zeitgenössischen Stil hervorragend mit reicher Vergoldung und unter Verwendung alter Rückenschilder erneuert; gering berieben. [Read more...](#)

2 volumes. First edition, a very important work and an indispensable complement to Cook's Voyages, published some six weeks before the official version. Johann Forster and his son Georg had sailed together on Cook's second voyage after Banks and his associates withdrew. - Slight browning and foxing, restored marginal tear to map; ownership inscription to title of vol. 1. Bound in contemp. brown calf, expertly rebaked, spine richly gilt; some rubbing.

Lot 1525 


Histoire universelle. 44 Bde.

2,500.00 EUR
(CLOSED)

Histoire universelle, depuis le commencement du monde jusqu'à présent. Traduite de l'Anglois d'une société de gens de lettres. Bd. 1-44 (von 46). Amsterdam u. Leipzig, Arkstée & Merkus, bzw. Bd. 44 Amsterdam u. Paris, Merigot, 1742-88. 4to (25,5-26:20 cm). **Mit 44 gest. Titelvignetten, 110 meist gefalt. Kupferkarten, 65 teils gefalt. Kupfertafeln u. einigen Textkupfern.** Nicht ganz einheitliche Ldr. d. Zt.

Kupfertafeln u. einigen Textkupfern. NICHT ganz einseitliche Luf. u. Zt. mit je 2 Rückenschildern u. Rückenverg., etwas beschabt u. bestoßen, Rücken von Bd. 10 am oberen Kapital mit kl. Ausriss [Read more...](#)

Almost complete collection comprising 44 (of 46) vols., first editions except of vol. 1. With 110 mostly folding engraved maps, 65 partly folding engr. plates and some text engravings. - Browned and stained, heavier in places resp. to vols. 1-13. Vols. 27 and 38 with some wormholes at beginning. Occasional marginal tears, some maps and plates with tears to margins or folding (a few longer ones affecting image). Vols. 3-44 lacking half-title. Bound in slightly different contemp. calf spines gilt, somewhat rubbed and worn, head of spine of vol. 10 chipped off. Without vols. 45-46. Waf.

Lot 1630*# 



Scarce

**2,500.00 EUR
(HAMMER PRICE)**

"Carolina". (Catesby-)Seligmann

Carolina. "Carolinae, Floridae nec non Insularum Bahamensium... delineatio ad exemplar Londinense in lucem edita". Altkol. Kupferstich-Karte (nach M. Catesby) bei J. M. Seligmann, Nürnberg, 1755. Mit ornament. Kartusche. 43:58,5 cm. [Read more...](#)

Very rare. "This map is not an original work by the otherwise versatile Catesby. It is based largely on Henry Popple's cartographic opus, 'A Map of the British Empire in America ...' (see Cumming 210). - Fine original col. Light occasioanl spotting. With the usual old foldings.

Lot 1701*#



165 Bll. (Meisner, Schatzkästlein)

**2,500.00 EUR
(HAMMER PRICE)**

Konvolute. 165 Bll. mit Ansichten und gest. Titeln (10, davon 2 doppelt vorhanden) in Kupferstich (aus D. Meisner, Libellus novus politicus bzw. Sciagraphia cosmica, 1638-78). Blattgröße je ca.

15:18 cm. [Read more...](#)

Lot 1503 




Rare Suppressed Edition

2,600.00 EUR
(HAMMER PRICE)

Kerguelen, Relation de deux voyages

Kerguelen de Trémarec, Y. J. de. Relation de deux voyages dans les mers Australes & des Indes, faits en 1771, 1772, 1773 & 1774. Extrait du Journal de sa navigation pour la découverte des Terres Australes. Paris, Knapen & Fils, 1782. (20,5:14 cm). **Mit 1 gefalt. Kupferkarte.** VIII, 244 S., 2 Bll. Halblederband d. Zt. mit Rvg. und Rtitel, leicht berieben u. bestoßen; in mod. Hmaroquin-Kassette mit goldgepr. Rtitel. [Read more...](#)

Rare first edition, and believed to have been suppressed by the French Government. With engraved folding map. Describes the discovery of the Kerguelen Islands. - Some foxing. Erased ownership inscription to title. Bound in contemporary half-calf spine gilt, slightly rubbed and worn; preserved in a mod. half-morocco bookcase.


Lot 1558*# 

"Typus orbis terrarum". Hogenberg(-Ortelius)

2,600.00 EUR
(HAMMER PRICE)

"Typus orbis terrarum". Weltkarte im Oval mit Wolkenverzierungen in den Ecken. Altkol. Kupferstich (aus **A. Ortelius**); gest. von F. Hogenberg. Ober- und unterhalb ausgem. ornament. Schriftkart. 33,5:50 cm. [Read more...](#)

Printed from the first plate, from the Latin edition 1575. - Contemp. col. Some browning and spotting. Repairs to split at both ends of centerfold affecting image, there also small losses; vertical folds at right with rep. tears at top and wormhole at center. Centerfold and lower margin strengthened.

Lot 1559*# 

"Typus orbis terrarum". Hogenberg(-Ortelius)

**2,600.00 EUR
(HAMMER PRICE)**

"Typus orbis terrarum". Weltkarte im Oval mit
 Wolkenverzierungen in den Ecken. Altkol. Kupferstich (aus **A. Ortelius**);
 gest. von F. Hogenberg. Ober- und unterhalb ausgem. ornament.
 Schriftkart. 33,5:50 cm. [Read more...](#)

Also printed from the first plate and from the Latin edition 1575. -
 Contemp. col. Some browning and spotting. Repairs to cracks and holes
 at top of image, losses replaced in ms. Upper half strengthened with fine
 tissue.

Lot 1318

**Aus der Bibliothek von Albert von Sachsen-
 Teschen**

**2,650.00 EUR
(HAMMER PRICE)**

Becker, Der Plauische Grund

Becker, W. G. Der Plauische Grund bei Dresden, mit Hinsicht auf
 Naturgeschichte und schöne Gartenkunst. 2 Tle. in 1 Bd. Nürnberg,
 Frauenholz, 1799. 4to (33:26 cm). **Mit 1 gefalt. Kupferkarte u. 24 (8
 altkol., 1 doppelblattgr.) Kupfertafeln von J. A. Darnstedt.** XII, 128 S.; 3
 Bll., 120 S., 1 Bl. Prachtvoller roter Halblederband mit 2 grünen
 Rückenschildern, reicher Rückenvergoldung mit Monogramm "AS" und
 Buntpapier-Vorsätzen; Rücken leicht verblasst, Kanten etwas
 berieben. [Read more...](#)

Lot 1316

Nahezu unauffindbarer Erstdruck**2,800.00 EUR
(HAMMER PRICE)**

Morgenstern, Malerische Wanderung

Taunus. - Morgenstern, J. F. Malerische Wanderung auf den Altkönig, und einen Theil der umliegenden Gegend, im Sommer 1802. Frankfurt, (J. G. Reinheimer), 1803. (20:14,5 cm). **Mit gest. Titel, 16 Kupfertaf. mit 20 Ans. u. 10 (davon 3 Ansichten) Textkupf.** 10 Bll. Neuerer Lederband, Or-Umschläge beigegeben; mod. Schuber.

[Read more...](#)

Lot 1370 

Müller, Lieder der Griechen & Neue Lieder & Neueste

**2,800.00 EUR
(HAMMER PRICE)**

Müller, W. Lieder der Griechen. 1821. 2 Hefte. (Mischaufl.). Dessau, Ackermann, 1822-1825. - Neue Lieder der Griechen. 2 Hefte. Leipzig, Brockhaus, 1823. - Neueste Lieder der Griechen. Leipzig, Voss, 1824. Zus. 5 Hefte in 1 Bd. (17,5:10,5 cm). Geringfügig späterer Lwd. mit goldgepr. Rtit.; etwas berieben. [Read more...](#)

Issues 2-5 in first editions. Issue 1 in second edition with the additional poem "Byron". With extensive ms annotations, partly altered subtitles and added tables of contents, the order of the issues changed, giving the impression of a working copy for a planned new edition. - Some browning and foxing, the half-title to issue 5 folding, partly strengthened and with marginal tear. Bound in little later olive calico fabric, gilt title to spine; somewhat rubbed.

Lot 1426


Neue Sammlung Reisegeschichten. 32 Bde.

**2,800.00 EUR
(CLOSED)**

Neue Sammlung der merkwürdigsten

Reisegeschichten, insonderheit der bewährtesten Nachrichten von den Ländern und Völkern des ganzen Erdkreises. (Hrsg. von J. M. v. Loen). Bd. 1-30 u. 32 (von 34) in 31 Bänden. Frankfurt u. Leipzig, van Düren, 1749-1776. 4to (ca. 28.5:23 cm). **Mit 31 gest. Front.. 1 gest. Titel.. 33 gest.**

Titelvign., 430 (292 gefalt.) Kupfertafeln u. 100 gefalt. gest. Karten u. Plänen. Ldr. um 1900 mit Rtit.; vereinzelt bestoßen, 1 Rücken montiert, wenige Gelenke u. Innengelenke eingerissen, 1 Gelenk geplatzt. [Read more...](#)

Lot 1621*# 

Wall Map

**2,800.00 EUR
(HAMMER PRICE)**

"L'Amerique" in 4 Bll. Duval

"L'Amerique". Grenzkol. Kupferstich-Karte in 4 Bll. von **P. Duval**, Paris, 1679; gest. von Liebaux. Mit großer figürl. Titelkartusche und je 1 ornament. Titelleiste; seidl. 4 Legenden. Je ca. 40:53 cm. [Read more...](#)

Scarce wall map by Pierre Duval in its first state of 2. "In 1679 he published four sheet maps of the world and four continents on Mercator's projection. All were designed with individual titles so that they could be viewed independently or when these were removed they could be pasted together to form a large wall map. Each sheet also bears descriptive text along the outside border" (Burden, p. 148). - 4 sheets, not joined. Original col. in outline, cartouches uncol. Cleaned and strengthened, still some spotting in places, also some waterstaining and mildew spotting to upper images, there also some small repaired cracks. Repairs to splits at centerfolds.

Lot 1329

Merian/Zeiller, Topographia Superioris Saxoniae

**3,000.00 EUR
(HAMMER PRICE)**

Merian, M. - (Zeiller, M). Topographia Superioris

Saxoniae, Thuringiae, Misniae, Lusatiae. Frankfurt, M. Merian, 1650. Fol.

(31,5:21,5 cm). **Mit gest. Titel, 5 doppelblattgr. Kupferkarten u. 82 Ans.**

auf 57 teilw. doppelblattgr. oder gefalt. Kupfertafeln. S. 3-210, 8 (vorl.

w.) Bll. Ldr. d. Zt. mit Rückenvergoldung u. Rückenschild; berieben, gering


bestoßen, kleinere Wurmsspuren, Leder an den Gelenken etwas

eingerissen. [Read more...](#)

eingereissen. [Read more...](#)Lot 1473 Acosta, Historia rerum a Societate Iesu in oriente **3,000.00 EUR
(CLOSED)**


Japan. - Acosta (da Costa) M. Historia rerum a Societate Iesu orie(n)te gestarum, ad annum usq(ue) à à Deipara Virgine M.D.LXVIII, recognita, & latinitate donata. Accessere de Iaponicis rebus epistolarum libri IIII, item recogniti, & in latinum ex Hispanico sermone conversi. Et recentium de rebus Indicis epistolarum liber, usque ad annum 1570. Paris, M. Sonnius, 1572. Kl.-8vo (17,5:11 cm). Mit Holzschnitt-Druckermarke auf dem Titel. 10 nn., 246 num. Bll. Blindgepr. Schweinsldr. d. Zt. über Holzdeckeln mit 2 Schließen, teils stärker berieben, Ecken etwas bestoßen, fehlt ein Schließen-Dorn. [Read more...](#)

Second edition, rare. Part I (to fol. 45) contains da Costa's "Historia das Missoens da Oriente até o anno 1568", translated by Gianpietro Maffei. The remaining part of the volume is devoted to Japan. It consists of 40 highly important letters written by early Jesuit missionaries from Japan between 1548 and 1564. Part 3 is an update containing letters of 1568-70 first published in this edition. - Light browning, small waterstain to upper outer corner of fol. 26-27. Small ink numbering to title. Bound in contemp. blindstamped pigskin over wooden boards, 2 clasps (1 lacking catch), partly rubbed, corners somewhat worn.

Lot 1518 Bertius, Commentariorum libri tres **3,000.00 EUR
(HAMMER PRICE)**

Deutschland. - Bertius, P. Commentariorum rerum Germanicarum libri tres. Amsterdam, J. Janssonius, 1632. Qu.-4to (19,5:25 cm). **Mit gest. Titel, 1 blattgr. Wappenkupfer, 3 kleinen u. 20 blattgr. Kupferkarten sowie 101 blattgr. Kupferstichansichten.** 6 Bll., 732 S. Prgt. d. Zt., gering fleckig, Deckel etwas aufgebogen. [Read more...](#)

With engraved title, engraved arms, 3 small and 20 full-page engraved maps and 101 full-page engraved views in the text. - Browning throughout, brownstaining to few leaves. Contemporary vellum, slightly soiled and somewhat splayed. From the library of Charles Spencer, Earl of Sunderland (1674-1722), with his shelf mark.

Lot 1561*# 


On One Sheet with the Music Plate

**3,000.00 EUR
(HAMMER PRICE)**

"Typus". (Gemma Frisius-Apian-Reisch)

"Typus universalis terrae, iuxta modernorum distinctionem et extensionem per regna et provincias". Weltkarte in Zwiebelform mit figürl. Staffage, Klimazonen und Tierkreiszeichen; eingefasst von Windgöttern, Wolkenornamentik sowie oben Abb. von Zeus u. Karl V. Holzschnitt (von **Gemma Frisius & P. Apian aus G. Reisch**, Margarita philosophica, 1583). 19:27,5 cm, darüber Titel sowie **oberhalb die zugehörige Musik-Tafel**. Blattgröße 46,5:32 cm. [Read more...](#)

The same rare woodcut map as in the edition 1544, and also printed from the first block, but with different title and "pagination instruction fol. 1348 in the top right-hand corner" (Sh.). Our copy printed on one sheet together with the music plate. - Uncol. Light browning and some spotting. Small split to upper left blank margin; with the usual old foldings.

Lot 1526 

Homann Erben, Atlas compendiarius

**3,200.00 EUR
(HAMMER PRICE)**

Homann Erben. Atlas compendiarius quinquaginta tabularum geographicarum Homannianarum. Nürnberg, Homann Erben, 1752. Gr.-fol. (53:33 cm). **Mit gest. Titel/Index, doppelblattgr. altkol. Kupfertafel und 50 doppelblattgr. altkol. Kupferkarten.** 38 S. Drucktext. Hlwd.; stark beschädigt, Rücken eingerissen, Innengelenk gebrochen. [Read more](#)

gebrochen. [Read more...](#)

With engraved title and 50 contemp. col. double-page maps. - Some browning and spotting, waterstaining at top to title and text; most of the maps with crease folds at center, the world and continents somewhat stronger affected. Some maps with repaired tears and splits affecting image, also some marginal strengthening; few maps trimmed, partly just into engraved area. Bound in half-linen, damaged and defective; a few maps loose. Sold waf.

Lot 1542

Mit Kartenspiel

**3,200.00 EUR
(HAMMER PRICE)**

Sanson u.a., Sammelatlas

Sanson, N. u.a. Sammelatlas. Ca. 1680 (Karten dat. 1648-1679). Gr.-fol. (46,5:30,5 cm). **Mit 35 doppelblattgr. grenzkol. Kupferkarten u. 1 doppelblattgr. gest. Textbl.** - Beigebunden: Les Tables de Geographie, reduites en un **Jeu de Cartes**. Bogen mit 52 Karten (je 8:4,5 cm), oben Schriftkartusche mit Wappen u. 4 kl. Kontinentkarten. Kupferstich von P. Duval, Paris, 1669; gest. von Cordier. Ldr. d. Zt., beschabt, Rücken beschädigt, Buchblock gebrochen. [Read more...](#)

Lot 1672*#

Nagasaki. Anonym

**3,200.00 EUR
(HAMMER PRICE)**

Japan - Nagasaki. Stadtplan mit Umgebung und maritimer sowie figürl. Staffage. Anonyme aquarellierte Tuschfeder- und -pinselzeichnung, wohl Japan, um 1860. Auf mehrere zusammengesetzten Papierstücke gezeichnet; 75:148 cm. [Read more...](#)

Lot 1708*#

Seltene Wandkarte**3,200.00 EUR
(HAMMER PRICE)**

Rhein. "Frontieres de France". Fer. Rolle

Rhein. "Les frontieres de France et d'Allemagne, dessus et aux environs du Rhein, de la Meuse, de la Moselle et de la Saare". Grenzkol. Kupferstich-Karte von N. de Fer, Paris, 1689; gest. von Liebaux u. Guerard. Eingefasst von reicher ornament., figürl. und herald. Ausschmückung mit Textkartuschen, Grundrissen und Ansichten. Von 3 Platten gedruckt u. zusammengesetzt; 139:73,5 cm. [Read more...](#)

Lot 1342

Valvasor, Topographia Carinthiae

**3,500.00 EUR
(HAMMER PRICE)****Kärnten. - Valvasor, J. W.** Topographia

Archiducatus Carinthiae. Das ist: Vollkommene und gründliche Land-Beschreibung des berühmten Erz-Herzogthums Kärndten. Nürnberg, Endter, 1688. Fol. (33,5:21 cm). **Mit gest. Front., 1 Kupferkarte, 1 mehrfach gefalt. Panorama von Klagenfurt u. 227 meist etwa halbseit. Kupfer-Ansichten.** 5 Bll., 264 S. Ldr.. d. Zt. mit Rvg. u. goldgepr. Titel, etwas berieben u. beschabt. [Read more...](#)


Lot 1386 

Le Clerc, Histoire de la Russie. 7 Bde.

**3,500.00 EUR
(CLOSED)**

Le Clerc, (N. G.) Histoire physique, morale, civile et politique de la Russie ancienne (&) moderne. 6 Bde. u. Tafelbd., zusammen 7 Bde. Paris, Froullé, u. Versailles, Blaizot, 1783-(1793/94). 4to (26:20,5 cm, Textbde.) u. Fol. (34:25 cm). **Mit 16 (11 doppelblattgr., 3 gefalt.) Kupferkarten u. -plänen, 62 Porträt- u. 37 weiteren Kupfertafeln sowie 26 teils gefalt. od. doppelblattgr. Tabellen.** Ldr. (Textbde.) bzw. Hldr. (Tafelbd.) d. Zt. mit farb. Rückenschild u. Rückenverg., beschabt u. bestoßen, Tafelbd. stärker, Kapitale meist abgestoßen u. Gelenke mit Einrissen. [Read more...](#)

Rare complete set comprising 6 vols. of text and atlas, together 7 vols. With 16 (11 double-page, 3 folding) engraved maps and plans, 62 engr. plates with portraits and 37 plates with views, costumes, coins et al, and 26 partly folding or double-page tables. - Some browning and staining, heavier marginal foxing to 2 of the views in the atlas vol., vol. 3 at the beginning with waterstaining at fold, and half-title and title detached. Bound in contemp. calf (text vols.) resp. half-calf (atlas), somewhat rubbed and worn, heavier to atlas, head and tail of spines mostly chipped off, splits to joints.

Lot 1497 


The Artist's Account

3,500.00 EUR
(CLOSED)

Parkinson, A journal of a voyage

Cook, J. - Parkinson, S. A journal of a voyage to the South Seas, in His Majesty's Ship, the Endeavour. London, printed for Stanfield Parkinson, the Editor, 1773. Gr.-4to (34:28 cm). **Mit gest. Porträtfrontispiz, 26 Kupfertafeln u. 1 gest. Karte.** XXIII, 212 S., 2 Bll. (l.w.). Brauner Kalblederband d. Zt. mit goldgepr. Rtitel auf farb. Rückenschild, leicht fleckig u. berieben, wenige kl. Wurmsspuren, Gelenke stellenw. gering geplatzt. [Read more...](#)

First edition of a controversial publication by the young natural history artist Sidney Parker who took part in James Cook's first circumnavigation 1768-1771, and died on the homeward voyage. His brother Stanfield battled against Sir Joseph Banks, the Admiralty and Sir John Hawkesworth to publish this journal and a selection of Sydney's outstanding drawings which he finally received back from Banks. With engraved frontispiece portrait, 26 engr. plates and a map. - Minor browning and occasional slight spotting, some offsetting from the plates. Bound in contemporary calf, gilt title to spine label, slightly stained and rubbed, a few minor wormholes, tears to joints. A fine and broad margined copy on strong paper. Engr. bookplate.

Lot 1562*# 


Lot 1592 #

"Typus orbis". Ortelius. Ger.

3,500.00 EUR
(HAMMER PRICE)

"Typus orbis terrarum. 1587". Weltkarte im Oval, eingefasst von ornamentaler Bordüre; in den Ecken Medaillons mit Texten von Cicero und Seneca, oben und unten Schriftkart. Altkol. Kupferstich von **A. Ortelius**. 35,5:48,5 cm. [Read more...](#)

First state of the third and last plate of Ortelius' world map. "South America now assumes the more correct shape... and the Solomon Isles are marked for the first time" (S.). From the Latin ed. 1595. - Original col. Light browning and some occasional spotting. Framed (with glas on both sides) under passepartout; unopened.


Lot 1759*# 

Published Only in the Third Rome Ptolemy Edition **3,500.00 EUR**
(HAMMER PRICE)

Italien in 2 Bll. (Beneventano & Cotta-Ptolemaeus)

Italien. "Tabula nova Italiae". Kupferstich-Karte in 2 Bll. (aus der Ptolemaeus-Ausgabe von C. Beneventano & G. Cotta bei B. de Vitalibus, Rom, 1507). Mit Kopftitel. Von 2 Platten gedruckt; 40:53 cm; nicht zusammengesetzt. [Read more...](#)

Scarce map of "modern" Italy from one of the first Ptolemy editions with copper engraved maps. Our copy published only in the third (of 4) Rome ed. of 1507: without degrees numb. (see above), which were added in the 1508 ed. - Right sheet with watermark: Tau cross in circle with single cross above. - Printed from 2 plates on 2 sheets, not joined; uncol. Cleaned and sized, still some browning, spotting and soiling, also some occasional waterstaining; cut to/into title at top, tear to outer corners at bottom. Left sheet cut just into image at left.

Lot 1879*# 

3 500 00 EUR


Published in the Last Two Rome Editions Only**3,500.00 EUR
(HAMMER PRICE)**

Spanien "moderna" in 2 Bll. (Ptolemaeus-Rom)

Spanien. "Tabula moderna Hispanie". Kupferstich-Karte in 2 Bll. (aus einer der 2 in Rom gedruckten Ptolemaeus-Ausgaben von C. Beneventano & G. Cotta bei B. de Vitalibus, 1507 oder 1508). Mit Kopftitel. Von 2 Platten gedruckt; 40:52 cm, nicht zusammengesetzt. Read more...

Scarce map of 'modern' Spain, from one of the first Ptolemy editions with copper engraved maps. Being one of the six resp. seven new maps published only in the last 2 (of 4) Rome editions of 1507 or 1508. - Both sheets with watermark: Tau cross in circle with single cross above. - Printed from 2 plates on 2 sheets, not joined; uncol. Cleaned and sized, still some browning and spotting; cut to/into title at top. Right sheet also with waterstains and mildew spots; 2 tears at bottom, the left one up to center of image.

[← Index](#)[« previous](#) [1](#) [2](#) [3](#) [...](#) [26](#) [27](#) [28](#) [29](#) [next](#)

Lot 1557*# **Early State****3,800.00 EUR
(HAMMER PRICE)**

Weltkarte, "Sacrae geographiae". Arias Montanus

"Sacrae geographiae tabulam ex antiquissimorum... 1571". Weltkarte in 2 Hemisphären (Ø je 26 cm) mit maritimer Staffage; eingefasst von Rollwerkskartuschen und 8 blasenden Windgöttern, mit latein, hebr. und griech. Bezeichnungen. Kupferstich von **B. Arias Montanus** (aus seiner Biblia polyglotta bei C. Plantin, 1572ff.). 31,5:53 cm. [Read more...](#)

The famous map in an early state without "gentes" in lower left cartouche, and without the text on verso: "Orbis tabula. Ben. Aria Montano. Auctore". Showing how the world was repopulated by Noah's three sons. Published by Plantin for the Polyglot Bible edition by Montanus between 1569 and 1572, of which the greater part was lost at sea. - With watermark: grape. - Uncol. Light browning, heavier to margins. Centerfold with discolouration from paste and tear at bottom affecting engraved area.

Lot 1349



Kleiner, Residences memorables (Belvedere)

**4,000.00 EUR
(HAMMER PRICE)****Wien. - Kleiner, S.** Residences memorables ... ou

representaion exacte des Edifices et Jardins de ... Eugene François Duc de Savoye et de Piemont. - Wunder würdiges Kriegs- und Siegs-Lager deß unvergleichlichen Heldens unserer Zeiten oder eigentliche Vor und Abbildungen der Hoff-, Lust- und Garten-Gebäude des Fürstens und Herrn Eugenii Francisci Hertzogen zu Savoyen und Piemont. Teile 1-9 und 11 (von 11) in 1 Bd. Augsburg, J. Wolff Erben, 1731-1738. Qu.-gr.-fol. (33:54 cm). **Mit 10 gest. Titeln, 1 gest. Widmungsbl. u. 93 (10 gefalt.)**

Kupfertafeln von J. A. Corvinus, J. B. Probst, J. G. Thelott u.a. nach**Salomon Kleiner.** Späterer Hprgt.; etwas fleckig, Kanten berieben. [Read](#)

more...

Lot 1375 

Falda, Nuovo teatro

**4,000.00 EUR
(HAMMER PRICE)**

Rom. - Falda, G. B. Il nuovo teatro delle fabriche, et edificii, in prospettiva di Roma moderna. Libro primo (- terzo). 3 Tle. in 1 Bd. Rom, G. G. Rossi, 1665(-69). Qu.-fol. (28:40,5 cm). **3 gest. Titeln, 3 gest. Widmungsbll. u. 82 Kupfertafeln.** Ldr. d. Zt. mit goldgeprägten Fileten u. Eckstücken, Rückenvergoldung; Kanten u. Gelenke berieben, Ecken bestoßen, Kapital mit Fehlstelle. Read more...

Three parts in one volume. First edition, early issue before numbering of plates. With 3 engr. titles, 3 engr. dedications and 82 engr. plates. Early issues are complete in 3 parts, later editions followed by Specchi's fourth part (1699) and Campiglia's fifth part (1739). - Browning in places, some foxing and fingermarking, few restored marginal tears to first dedication leaf. Bookplate, stamp on title and rear endpaper of the Cistercian Abbey of Val-Dieu.

Lot 1383




Curicke, Der Stadt Danzig Beschreibung. 1687

**4,000.00 EUR
(HAMMER PRICE)**

Danzig. - Curicke, R. Der Stadt Dantzig Historische Beschreibung worinnen von dero Ursprung, Situation, Regierungs-Art, geführten Kriegen... außführlich gehandelt wird. (Hrsg. von) G. R. Curicke. Amsterdam u. Danzig, Janssonius van Waesberge, 1687. Fol. (37:25 cm). **Mit gest. Front., 2 gest. Porträts, 15 (1 mehrfach gefaltet, 4 doppelblattgroß) Kupfertafeln u. 33 Textkupfern.** 7 Bll., 432 S., 5 Bll. Angebunden: **Ders.** Freuden-Bezeugung Der Stadt Dantzig über die... Königliche Wahl und darauf Glücklich-erfolgte Krönung... Herrn Augusti des Andern, Königes in Pohlen. Danzig, Stolle für Janssonius van Waesberge, 1698. **Mit 9 (1 mehrfach gefaltet, 4 doppelblattgroß) Kupfertafeln.** 4 Bll., 54 SS., 1 Bl. Errata. Prgt. d. Zt. mit Goldschnitt, gering fleckig. Ecken etwas bestoßen. Read more

reicht, Etwas bestoßen. [Read more...](#)

Lot 1429 



Prévost d'Exiles, Histoire. 19 Bde.

4,000.00 EUR
(HAMMER PRICE)

Prévost d'Exiles, A. F. Histoire generale des voyages, ou nouvelle collection de toutes les relations de voyages par mer et par terre, qui ont été publiées jusqu'à present dans les différentes langues de toutes les nations connues. 19 Bde. Paris, Didot (Bd. 1-16) bzw. Panckoucke (Bd. 19) u. Amsterdam, Arkstée et Merkus (Bd. 17), 1746-70. 4to (26,5:20 cm). **Mit 1 gest. Porträt, 236 (160 gefalt.) Kupferkarten u. -plänen, 351 (102 gefalt.) Kupfertafeln sowie 1 typogr. Falttafel.** Uniform gebundene, gefleckte Kalblederbände d. Zt. mit reicher Rvg. und je 2 Rückenschildern (nur das Bandschild der beiden letzten Bde. andersfarbig); etwas berieben u. bestoßen, Gelenke bei etwa der Hälfte der Bde. mit Einrissen u. vereinzelt mit kl. Wurmstichen, Kapitale teils etwas abgestoßen. [Read more...](#)

First French edition. 19 volumes (including 3 supplements and only lacking the 4th one which didn't appear until around 20 years later). Illustrated with engraved portrait, 236 (160 folding) engr. maps and plans, 331 (102 folding) engr. plates plus 20 supplement plates, and 1 folding table. - Some browning or staining in places, very occasional marginal waterstaining or worming. Some offsetting in places, a few small marginal tears only. In vol. 10 pl. 2 bound in upside down. 4 vols. without plate index. A fine copy uniformly bound in contemporary mottled calf gilt (only lower spine label of the last 2 volumes in a different colour); somewhat rubbed and worn, joint of about half of the vols. with tears and with occasional tiny worm stitches, head or foot of spines partly chipped.

Lot 1522




Gaspari, Allgemeiner Hand-Atlas. 1804

4,000.00 EUR
(HAMMER PRICE)

Gaspari, A. C. - Allgemeiner Hand-Atlas der



ganzen Erde. Weimar, Geogr. Institut, (1804). Gr.-fol. (56:37 cm). **Mit 58 (statt 60?) grenzkol. doppelblattgr., teilw. zusätzl. eingefalteten Kupferkarten.** Gest. doppelblattgr. Titel, 1 Doppelbll. Index. Hldr. d. Zt.; stärker beschabt u. bestoßen, Rückenbezug u. Deckelbezüge teilw. mit Fehlstellen. [Read more...](#)

Lot 1718*# 



Published in the Last Two Rome Editions Only

**4,000.00 EUR
(HAMMER PRICE)**

Frankreich "moderna" in 2 Bll. (Ptolemaeus-Rom)

Frankreich. "Tabula moderna Francie". Kupferstich-Karte in 2 Bll. (aus einer der 2 in Rom gedruckten Ptolemaeus-Ausgaben von C. Beneventano & G. Cotta bei B. de Vitalibus, 1507 oder 1508). Mit Kopftitel. Von 2 Platten gedruckt; 39:45-50 cm (in Trapezform), nicht zusammengesetzt. [Read more...](#)

Scarce map of 'modern' France, from one of the first Ptolemy editions with copper engraved maps. Being one of the six resp. seven new maps published only in the last 2 (of 4) Rome editions of 1507 or 1508. - Both sheets with watermark: Tau cross in circle with single cross above. - Printed from 2 plates on 2 sheets, not joined; uncol. Cleaned and sized, still some browning and spotting, heavier to lower margins, there also a few small repaired cracks; both sheets with tears to image along joint as well as small tears. Left sheet at top with ink inscription "Albion".

Lot 1543 




Sanson, L'Europe, L'Asie etc. 4 Tle. in 1 Bd.

**4,500.00 EUR
(HAMMER PRICE)**

Sanson le fils, N. L'Europe (-L'Asie - L'Afrique - L'Amerique) en plusieurs cartes. 4 Tle. in 1 Bd. Paris, chez l'Autheur (d. i. Utrecht, J. Ribbius & S. de Vries), 1683. 4to (22:17,5 cm). **Mit 61 (statt 62) doppelblattgr. Kupferkarten.** Blindgepr. Ldr. d. Zt., fachmännisch restauriert, teilw. noch etwas beschabt. [Read more...](#)

Four parts in 1 volume. A Dutch reissue of Sanson's atlas of the world with text in French. With 61 (of 62) double-page engraved maps. - Slight browning, occasional staining, c. 10 maps each with some marginal water staining resp. cut into neatline, map of Spain with old marginalia in ink; Strait of Magellan with large tear at right (loss of image c. 12:8 cm), lacking the general map of America; front fly-leaf with ms. dedication, dated 1819. Bound in contemporary blindtooled calf, restored, still somewhat rubbed.

Lot 1554*# 



"Orbis typus universalis". L.F(ries)

4,500.00 EUR
(HAMMER PRICE)

"Orbis typus universalis iuxta hydrographorum traditionem exactissime depicta. 1522. L. F." (oben in der Einfassung). Weltkarte (noch ohne Nordamerika), umgeben von mit Schnüren verbundenen Schriftbändern mit den Namen der Windgötter. Holzschnitt von **L. F(ries)** aus der von M. Servetus hrsg. Ptolemaeus-Ausgabe bei G. Trechsel, Vienne, 1541). 32:48 cm (inkl. Bordüre), darüber zusätzlicher Titel "Tabula orbis cum descriptione ventorum". [Read more...](#)

Famous map by Fries, first published in 1522, here from the fourth and last edition of 1541: with new letterpress head-title for this edition (see Karrow), with the horizontal crack to woodblock up to 'Affrica', and numbered '50' at lower right on verso. "This is clearly drawn from the comparable map in Waldseemüller's Ptolemy but Fries has reduced the number of Indian peninsulas from three to two" (Karrow p. 198). One of the earliest to name "America", but showing just the southern part of the continent. - With watermark: grape. - Uncol. Light browning and some spotting in places. 2 wormholes at top of centerfold affecting image.

Lot 1609*# 



Fine Wall Maps from the Library of King Louis
Philippe

4,500.00 EUR
(HAMMER PRICE)




Philippe

5 Bll. Wandkarten. Brue-Picquet. Lwd./Schuber

Wandkarten. 5 Bll. grenzkol. Kupferstich-Karten von A. H. Brué und neu bearbeitet von C. Picquet, Paris, 1843/44. Jeweils mit Titelei und meist mit kl. Nebenkarten. Unterschiedliche Großformate (s. u.). [Read more...](#)

Fine wall maps from the library of King Louis-Philippe, each with his stamp (see above). Verso mounted address of the publisher Heuguet. - 5 sheets; col. in outline. Light browning and some occasional spotting. Each map dissected in segments and mounted on linen; preserved in slipcase (somewhat rubbed and worn; remnants of title).

.

Lot 1566*# 



The Kaerius-Janssonius Map


5,000.00 EUR
(HAMMER PRICE)

"Nova totius terrarum". Kaerius-Janssonius

"Nova totius terrarum orbis geographica ac hydrographica tabula". Weltkarte in Mercator-Projektion, umgeben von 4 Bildleisten: seitl. Allegorien der 4 Elemente und Jahreszeiten, oben der Sonne, des Mondes und der 5 Planeten; unten die 7 Weltwunder. Kol. Kupferstich von **P. Kaerius bei J. Janssonius**, um 1640. Mit 3 ausgem. figürl. und ornament. Kartuschen sowie 2 kl. Polar-Hemisphären im Kartenbild. 40:53,5 cm. [Read more...](#)

Rare. Fourth state (of 5) of Kaerius' version after Blaeu in the second edition by Janssonius, firstly publ. by him and dated 1621. "The clarity and precision of Keere's engraving is in no way inferior to that of Josua van den Ende who engraved Blaeu's map. The interesting and detailed border decorations are identical... The map itself has on it more legends than that of Blaeu" (Sh.). Our copy with German text on verso, date erased, "the area of the Strait of Le Maire has been changed and more names are added" (Schilder/Stopp p. 92 with ill. 4). - Col. Cleaned and sized, still overall browning and spotting, stronger to margins due to former framing. Loss of image at top of left decorative border:

centerfold strengthened and with small repaired tear at both ends just affecting image.

Lot 1584*# 



The "New World"

5,000.00 EUR
(HAMMER PRICE)

("Tabula terrae novae". Ptolemaeus-Fries)

Atlantik. "Tabula terrae novae" (verso). Holzschnittkarte (von L. Fries aus der von M. Servetus hrsg. Ptolemaeus-Ausgabe bei G. Trechsel, Vienne, 1541). Mit figürl. Staffage (Kannibalismus-Szene), Flagge und einigen Schriftkästen. 28,5:37,5 cm. [Read more...](#)

Important map from the fourth Fries edition, a reduced version of Waldseemüller's map of 1513. "Some of the more notable differences are the Columbus name, PARIAS found in North America, misplaced from South America, the addition of a Spanish flag over Cuba, and a scene in South America depicting cannibals and an opossum both of which had been reported by Vespucci. The text on the reverse of the map in the last two editions ends with a protest against the use of the name 'America' for the New World" (Burden). Printed from the same woodblock as the first ed. of 1522, distinguishable by the title on verso. - With watermark: grape. - Uncol. Light browning and some spotting, light shine-through of text.

Lot 1161*



Prachtvolles Panorama

5,200.00 EUR
(CLOSED)

Pirmasens. Anonym. Rolle

Pirmasens. "Pirmasens in den 1790 er Jahren". Gesamtansicht. Anonyme aquarellierte Tuschfeder- und -pinselzeichnung, um 1800. 30:105,5 cm, darüber der hs. Titel. [Read more...](#)


Lot 1377 

Vasi, Raccolta di Roma. 2 Bde.

5,500.00 EUR
(HAMMER PRICE)

Rom. - Vasi, G. Raccolta delle piú belle vedute antiche, e moderne di Roma. Volume primo (&) secondo. Rom, Calcografia Vasi, 1803. Qu.-fol. (31,5:44 cm). **Mit 2 gest. Titelvignetten u. 192 (statt mindestens 209) Kupfertafeln.** 2 Bll. Alte Kart., angestaubt, fleckig u. beschädigt, Rücken fehlen, Deckel lose. Read more...

Later (third?) reissue, 2 vols. With 2 engraved title vignettes and 192 (of at least 209 or 210) engr. views of Rome by Vasi. 4 of the missing plates (no. 95, 143 and 151 as well as 1 unnumbered plate) are enclosed loose from another copy (not counted above; these are browned and trimmed).- Creasing and soiling to title and first 3 plates, and waterstaining and fraying to outer corners of final plates in vol. 1, otherwise only slight spotting in places. Old boards, soiled and defective, lacking spine, covers detached. Lacking at least 17 plates (see German description).

Lot 1513 


Blaeu, Le grand atlas, Bd. 1.

5,500.00 EUR
(HAMMER PRICE)

Blaeu, J. Le grand atlas, ou cosmographie Blaviane. (Premier volume. Amsterdam, J. Blaeu, 1663). Gr.-fol. (51:32 cm). **Mit gest. Frontispiz, 60 (statt 61) Karten u. Darstellungen auf doppelblattgr. Tafeln (44, einige eingefalt.) bzw. im Text (16, davon 11 ganzs.) sowie 3 weiteren kl. Textkupfern u. 7 Textholzschnitten.** Ldr. d. Zt. mit 2 farb. Rückenschildern u. reicher Rückenvergoldung, etwas beschabt u. bestoßen, Ecken der Deckel teilw. etwas wasserfleckig, Kapitale ausgefranst. Read more...

First French edition of vol. 1, covering the arctic regions, Norway, and Denmark. With engraved frontispiece (and an additional one for Blaeu's Atlas sinensis), 60 (of 61) maps and illustrations on double-page plates (44, some folded) resp. in the text (16, 11 of them full-page) as well as 3

engravings and 7 woodcuts in the text. - Somewhat tightly bound at fold and therefore slightly wavy. Some browning and staining, heavier in places. Some occasional waterstaining (occasionally affecting image or text). Fraying and tears to upper margin of Schonen map, Tondern cut close at sides, Fehmarn map stained at right (due to discolouration of endpaper). Contemporary calf spine gilt, somewhat rubbed and worn, corners of covers partly somewhat dampstained, fraying to head and tail of spine. Lacking printed title for the first section, and world map incl. 3 pp. of description.

Lot 1568*# 



Unusual Map

5,500.00 EUR
(HAMMER PRICE)

Welt. (Saliba-)Boissevin

Geozentrische Weltkarte (ohne Titel) mit kosmischen Erscheinungen (Ø 31 cm), unten in den Ecken Sonnen- und Monddarst. sowie oben ornament. Verzierungen. Kupferstich (**nach A. Saliba**) von **L. Boissevin**, Paris, um 1650. Plattengröße 31:31,5 cm. [Read more...](#)

Rare. Unusual concentric map of the world (without title) and its elements, an utmost reduced copy after the famous map by Saliba. - Uncol. Slight discolouration from paste at centerfold, some waterstaining at right just affecting image.

Lot 1535 



Mercator, Atlas minor

6,500.00 EUR
(HAMMER PRICE)

Mercator, G. Atlas minor, à l. Hondio plurimis aeneis tabulis auctus. Amsterdam, I. Hondius für C. Nicolai und J. Janssonius, (in fine: Dordrecht, A. Bottius), 1610. Qu.-4to (18:24,5 cm). **Mit gest. Titel u. 152 (statt 153) Kupferkarten** (ohne das allegor. Kupf.). 3 Bll., 680 (statt 684) S. Späterer Hldr. mit Rückenschild, stark beschabt u. bestoßen, Deckelbezüge teilw. abgeblättert, freie Vorsätze geknittert. [Read more...](#)

distinctionem et extensionem per regna et provincias". Holzschnitt-Karte (aus **G. Reisch**, Margarita philosophica, Straßburg, 1513). 13:28,5 cm, darüber der Titel bzw. darunter Text u. Legende a-z (ca. 4 cm hoch). Read more...

Very rare. "The new world map is a simplified woodcut derivative of Waldseemüller's, now placed in an elongated rectangular frame. Parts of both North and South America are shown (unnamed except for the words 'paria seu prisilia'...). The countries in the other continents are either named on the map or listed by alphabetical letters according to a textual key printed below" (Sh.). - With watermark: staff of Basel over monogram "AT". - Uncol. Some browning, waterstaining and mildew spotting; somewhat wrinkled in places. At bottom left repairs to large split up to center of image resp. to smaller one on the right up to text. With old foldings.

Lot 1505 

With the Famous Map

8,200.00 EUR
(HAMMER PRICE)

Péron/Freycinet, Terres Australes. 3 Bde.

Péron, F. & L. Freycinet. Voyage de découvertes aux terres Australes pendant les années 1800-1804. Historique. 2 Textbände u. 1 Atlasband in 3 Bdn. Paris, Impr. Imperiale/Royale, 1807-16. 4to (28,5:22 cm) u. Kl.-fol. (34,5:26 cm). **Mit 2 gest. Titeln, davon 1 mit Titelvignette, gest. Porträt, 2 gefalt. Tabellen, 40 (2 doppelblattgr.; 23 in Farbstich mit Retusche) Kupfertafeln u. 14 (2 gefalt.) Kupferkarten.** 1 Bl., XV, 496 S., 1 Bl.; XXXI, 471 S.; 4 Bll. Tafel- u. Kartenverzeichnisse. Etwas abweichende Hldr. d. Zt.: Textbde. mit 2 farb. Rsch. u. etwas Rvg., Atlas mit reicher Rvg., Rtitel u. goldgepr. Signatur 'Demangeon, Relie' am Fuß des Rückens, gering berieben. Read more...

First edition. 2 vols. of text and atlas. With 2 engraved titles, engr. portrait, 2 folding tables, 40 (2 double-page) engr. plates (including 23 colour stipple-engravings finished by hand) and 14 (2 folding) maps. Important French expedition which helped to complete the mapping of the south coast of Australia. The present travel account was begun by Péron and completed after his death by Freycinet who also published a


tion and completed after his death by Freycinet, who also published a scientific supplement on navigation and geography with its own atlas in 1812-15. - Some foxing, slight browning to text in places. Double-page views of Sidney and Timor with small holes at centerfold; some foxing to folding maps, first one with 2 (1 longer) tears to folding at center, small tear to folding and margin of 2nd one. Bound in contemporary half-calf (atlas somewhat differently), spines gilt, slightly rubbed.

Lot 1392

Schleh, Eygentliche Beschreibung der
Landschafft

**9,000.00 EUR
(HAMMER PRICE)**

Graubünden. - Schleh (Schlee), J. G. Hystorische Relation, oder Eygentliche Beschreibung der Landtschafft underhalb St. Lucis Stayg und de(n) Schallberg beyderseits Rheins biß an den Bodensee. Embs (Hohenems), B. Schnell, 1616. Fol. (31,5:20,5 cm). **Mit Holzschnitt-Titelbordüre, Titelholzschnitt, 2 Holzschnitttafeln u. zahlr. Textholzschnitten** (ohne die beiden Karten). 2 Bll., 74 S., 1 Bl. - Angebunden: **J. Guler v. Weineck.** Raetia: Das ist, Außführliche und warhaffte Beschreibung der dreyen Loblichen Grawen Bündten un(d) anderen Retischen völcker. Zürich, J. R. Wolff, 1616. Fol. **Mit gest. Titelbordüre (mit kl. Ansichten von Chur u. Augsburg), gest. Porträt, kl. Wappenkupfer, 4 (statt 5) gefalt. Kupferkarten v. Matthias Hirzgartner, 4 gefalt. Stammtaf., 1 gefalt. Tabelle u. Hunderten v. kl. Textholzschnitten.** 21 nn. (Bl. 3 weiß.), 225 num. Bll. mit Druckerm. Prgt. d. Zt. mit Lederrücken, verstaubt u. fleckig, Rücken an Kopf u. Schwanz ausgefranst, Schließbänder fehlen, Vorsatzblätter fehlen bzw. beschädigt. Read more...

Lot 1511 

Extremely Rare 16th Century Town Book


**9,000.00 EUR
(HAMMER PRICE)**

Ballino, Civitatum aliquot insigniorum

Ballino, G. Civitatum aliquot insigniorum, et locor(um), magis

munitor(um) exacta delineatio: Cum omnium, quae ad eorum historiam pertinent, brevi enaratione. Disegni di alcune più illustri città, et fortezze del mondo; con una breve historia delle cose, a loro pertinenti, raccolta per m. Giulio Ballino. Venedig, B. Zaltieri, 1568. 4to (27,5:21,5 cm). **Mit gest. Titel u. 37 (34 doppelblattgr.) Kupfertafeln.** Eingehängt in Ldr. des frühen 20. Jh. mit gold- u. blindgeprägten Deckelbordüren (teilw. geweißt), mit Schab- u. einzelnen Wurmsspuren, Ecken u. Kanten etwas bestoßen, Bezug am Rücken abgerieben. [Read more...](#)

Extremely rare 1568 Zaltieri edition of the town book going back to the one by Forlani and Zenoi of 1567. An edition with almost the same Latin-Italian title was also published in 1568 by F. Bertelli, then in 1569 another edition with only an Italian title by Zaltieri with 52 plates and explanatory text by Ballino on the reverse. Our copy omprises engraved title and 37 (34 double-page) engr. plates with maps, plans or bird's-eye-views of towns and fortresses relating to the events of the years 1565-67. Bound in between is a smaller, anonymous map of the surroundings of Arras with siege of 1640 (trimmed below with loss of printed text); a ms. index is bound in at the beginning, and at the end 4 leaves with handwritten notes concerning Monferrato. - Some thumbing and waterstaining throughout, esp. to margins and corners, partly heavier and also affecting image. 1 plate with ms. inscriptions to blank margins, final plan of Gyula with 2 wormholes at center (with some loss of image). Recased in early 20th century calf with gold- and blind-stamped borders to covers (partly whitened), somewhat rubbed and worn (heavier to spine), some worming in places.

Lot 1587*# 


Rare Globe Gores

9,000.00 EUR
(HAMMER PRICE)

16 Globus-Segmente. Coronelli

Globen. 16 Teilstücke zu einem der 'großen' Globen des V. M. Coronelli in Kupferstich, Venedig, 1688. Mit einigen figürl. und ornament. Kartuschen, darunter die obere Hälfte der datierten Widmungskart. (mit 2 unausgefüllten Medaillons), ferner reiche figürl. und maritime Staffage sowie beschr. Text. Blattgröße je ca. 50:36 cm. [Read more...](#)

Sixteen rare globe gores depicting different parts of the world: Africa and Western Europe (4: Southern Africa with Madagascar (2), Western Africa with Iberian Peninsula, Northern Africa with Western Europe up to Iceland and Eastern Africa with Arabia and Cyprus), America (5: Gulf of California, Great Lakes up to Gulf of Mexico-Florida, the Northeastern coast with parts of the Caribbean and 2 sheets depicting South America), Australia with Southern Pacific including coast of New Zealand (4) and Southeast Asia (3: with Bay of Bengal, Malay Peninsula, China, Korea, Japan and the Philippines). "The engraving and design throughout is of the highest standard" (Sh.). Our copy with date 1688 and lacking the portrait and armorial shield of Pope Alexander VI. - Uncol. 13 sheets with waterstaining resp. mildew spotting at right affecting image, heavier to 4 sheets (up to center of image).

Lot 1649*# 

From the First Atlas Edition

**9,000.00 EUR
(HAMMER PRICE)**

"Asiae novissima tabula". (G. de Jode)

"Asiae novissima tabula". Altkol. Kupferstich-Karte (aus **G. de Jode**, Speculum orbis terrarum, 1578); gest. von J. u. L. van Deutecum. Mit ausgem. Rollwerkskartusche sowie kol. figürl. und maritimer Staffage. 34,5:44,5 cm. [Read more...](#)

Scarce map of Asia. Only published in the first edition of G. de Jode's atlas of 1578; with text on verso, number "IIII" and letter "d". - Contemporary col. Light browning and some occasional spotting; ink annotation on recto (near Japan).

Lot 1494

The Famous Accounts of Captain Cook


**10,000.00 EUR
(HAMMER PRICE)**

Cook, Voyages. 9 Bde.

Cook. J. (Vovages). Sammlung seiner drei Reisen in 8 Bänden und einem

Atlas. Zus. 9 Bände. London, Strahan & Cadell, 1773-1784. 4to (8 Bde. 28,5:23,5 cm) u. Gr.-fol. (Atlas, 55:42,5 cm). Reich illustriert. Lederbände d. Zt. (Text) mit Rückenvergoldung, teilw. berieben, Kanten bestoßen, Gelenke teilw. restauriert, Rücken von Bd. 1 im Stil der anderen Bände erneuert. Atlas in Hldr. d. späten 19. Jahrhunderts, Deckel berieben.

[Read more...](#)

Lot 1541 

With World Map and Maps of the Four Continents **10,000.00 EUR
(HAMMER PRICE)**

Sammelatlas Schenk, Homann u.a.

**Sammelatlas mit 124 meist doppelblattgr. u. altkol. gest. Karten
überwiegend von P. Schenk** (über 60), ferner J. B. Homann (ca. 20),
Homann Erben u.a. Amsterdam, Nürnberg etc., um 1710 bis 2. Hälfte 19.
Jh. Gr.-fol. (55:34 cm). Neuer Hldr. [Read more...](#)

Composite atlas with a basic set of 101 double-pages, mostly engraved maps by P. Schenk (over 60), Homann or Homann heirs and others in contemporary colouring and a few views from around 1710 up to second half of the 18th century, numbered verso in ink (map no. 75 was obviously removed). Additionally bound in are 23 mostly smaller copper or steel engraved maps most of them in contemp. col. or coloured in outline and dated 1737-1856, furthermore 1 folded sheet of printed text and 1 engr. table. Included are Seutter's celestial map as well as the beautiful world map and maps of the four continents after Zürner by P. Schenk, maps of Egypt, the Near East and Palestine, of European countries, Germany and German territories as well as the almost complete Saxon atlas by P. Schenk. - Mostly light browning or staining in places, some creasing or foldings to a few maps. Map of America with repaired crack to platemark at left, 3 maps slightly shaved at bottom, 1 map with tear to folding affecting image, and 1 map with repaired corner tear. Overall a well preserved copy bound in recent half-calf.

Lot 1538

Münster, Cosmographie 1560

11,000.00 EUR
(HAMMER PRICE)

Münster, S. La cosmographie universelle. Basel, Henricpetri, 1560. Fol. (33,5:22 cm). **Mit 14 doppelblattgr. Vortextkarten in Holzschnitt, 3 gefalt. u. 37 doppelblattgr. Holzschnitt-Ansichten (inkl. 1 Karte u. Meerwundertafel) u. ca. 900 Textholzschn.** 9 Bll., 28 Bll. (= Karten), 1335 (st. 1337) S. (mit Paginierungsfehlern). Ldr. d. 18. Jh., berieben, Gelenke eingerissen, Kanten u. Rücken am Fuß bestoßen, spätere Vorsätze. [Read more...](#)

Lot 1448 


Franck, Weltbuch von neuen Landtschafften

14,000.00 EUR
(HAMMER PRICE)

Brasilien. - Franck, S., U. Schmidel & H. von Staden. Erst theil dieses Weltbuchs von newen erfundnen Landtschafften... auff ein neues ubersehen, und in ein wolgeformtes Handtbuch verfasset (&) Ander theil... von Schifffahrten... durch U. Schmidt von Straubingen, und andern mehr. 2 in 1 Bd. Frankfurt, M. Lechler für S. Feyerabend u. S. Hüter, 1567. Fol. (33:22 cm). **Mit 2 zweiteiligen Titelholzschnitten u. 1 gr. Druckermarke.** 6 nn., CCXLII num., 8 nn. (l.w.); 6 nn. (l.w.), 110 num., 59 num. Bll., 1 nn. Bl. Blindgepr. Schweinslederband d. Zt. über Holzdeckeln mit Deckeltitel in Schwarzprägung; bestoßen, fleckig u. stark gedunkelt, mit einigen Wurmlöchlein, Vordergelenk oben u. unten eingerissen, vord. Innengelenk gebrochen, Rücken oben u. unten mit Überklebung, fehlen die Schließen. [Read more...](#)

Two volumes bound in one, and comprising 3 separately paginated parts. With composite woodcuts on both titles and printer's device. Containing Franck's Weltbuch with a detailed description of America and its discovery by Columbus, followed by the scarce first edition of Schmidel's pioneering account of Brazil and and the voyage of Staden to Brazil. Both are amongst the earliest accounts of south american travels and discovery. An individual issue of these accounts was published in the same year with a new title-page, but identical text (see JCB). **"One of the rarest, if not the rarest of early German collections of voyages"** (BdM). -

Browned, some staining in places, some mainly marginal waterstaining, and a few marginal tears; 1st title soiled and frayed, first leaves loosened (reinforced between gathering A & B), ms. note to margin to 1 page. Contemporary blindstamped pigskin over wooden boards, worn, stained and darkened, with some small wormholes, tears to upper joint, upper hinge split, spine reinforced at head and tail, lacking clasps.

Lot 1644*# 


South America by Gerard de Jode

**14,000.00 EUR
(HAMMER PRICE)**

Südamerika. (G. de Jode)

Südamerika. "Americae Peruviaque... recens delineatio". Altkol. Kupferstich-Karte (aus G. de Jode, Speculum Orbis Terrarum, 1578); gest. von J. u. L. van Deutecum. Mit ausgem. Rollwerkskartusche u. maritimer Staffage, in den Unterecken kol. Vogelschauansichten von Cuzco u. Mexico City (je ca. 7:15 cm). 37,5:47,5 cm. [Read more...](#)

Fine map of South and Central America up to Cuba, with 2 insets with bird's-eye views of Cuzco and Mexico City. Only published in the first edition of G. de Jode's scarce atlas of 1578, and replaced by a new map in the edition of 1593. With pag. "II - b". - Original col. Light browning and some occasional spotting. Small tear to upper margin and to lower centerfold.

Lot 1550*# 

Rome Edition with Copper Engraved Plates


**20,000.00 EUR
(HAMMER PRICE)**

Weltkarte in 2 Bll. (Ptolemaeus, Rom)

Weltkarte in 2 Bll. (ohne Titel) mit dem ptolemaeischen Weltbild in Kegelprojektion. Kupferstich (aus einer der 4 in Rom gedruckten **Ptolemaeus-Ausgaben**, 1478, 1490 oder 1507-8). Von 2 Platten gedruckt, ca. 32:54 cm, Blattgröße 41:56 cm; nicht zusammengesetzt. [Read more...](#)

Scarce Ptolemaic map of the world (without title). From one of the first Ptolemy editions with copper engraved maps, used for the Rome editions 1478, 1490 and 1507/8. The maps are based upon the conical resp. trapezoidal projection of Nicolaus Germanus, and engraved under the supervision of Conrad Sweynheim and Arnold Buckinck. "The new copper plates engraved at Rome... are much superior in clarity and craftsmanship to those of the Bologna edition. There is evidence that work on the Rome edition had been started in 1473 or 1474, and several of the plates may well have been engraved before those printed at Bologna in 1477... Many consider the Rome plates to be the finest Ptolemaic plates produced until Gerard Mercator engraved his classical world atlas of 1578" (Shirley p. 3). - Right sheet with watermark: Tau cross in circle with single cross above. - Printed from 2 plates on 2 sheets, not joined; uncol. Cleaned and sized resp. strengthened, still some spotting in places, somewhat heavier to blank margins, outer corners with some waterstains resp. mildew spots. Left sheet with small tear at center of image and small splits at joint with losses of image in Persia/Arabia.


[← Index](#)[« previous](#) [1](#) [2](#) [3](#) [...](#) [27](#) [28](#) [29](#) [next](#)

Lot 1553*# **The Münster-Holbein Map****22,000.00 EUR
(HAMMER PRICE)**

Welt. "Typus" in 2 Bll. (Münster-Holbein)

"Typus Cosmographicus universalis" in 2 Bll. Weltkarte im Oval mit reichem figürl. Schmuck. Teilw. in Gelb kol. Holzschnitt (von **S. Münster u. H. Holbein** aus S. Grynaeus & J. Huttich, Novus orbis regionum, Basel 1532ff.). Mit 2 ornament. Kartuschen im Bild. Gesamtgröße ca. 35,5:56 cm, darüber Titel; nicht zusammengesetzt. [Read more...](#)

The fine and large world map by Münster, decorated by Hans Holbein; the placenames in letterpress. Our copy as described and illustrated by Shirley, e.g. with 'Tropicus Capricorni' printed above the tropical line. "What the Münster-Holbein map lacks in precision, it gains in richness of artistic decoration" (Sh.). - 2 sheets resp. 2 woodblocks, not joined; partly col. in yellow. Light browning and some spotting in places. Tears at both ends of centerfolds affecting image.


Lot 1570*# **Scarce Concentric Map****30,000.00 EUR
(HAMMER PRICE)**

Welt. Saliba-de Jode-Jollain

"Nova accuratissimaq. elementor distinctio". Geozentrische Weltkarte mit kosmischen Erscheinungen (Ø 58 cm), in den Ecken Sonnen- und Monddarst., oben Titel in ornament. Bordüre mit 2 kl. Polkarten; seidl. jeweils zweispaltiger Drucktext angesetzt ("Du monde et de sa division"). Kupferstich **nach A. Saliba, überarb. von C. de Jode und hrsg. bei Gerard Jollain**, Paris, (1681). Gesamtgröße 70:109 cm. [Read more...](#)

Very rare and unusual concentric worldmap publ. by Jollain. This latest known version after the map by de Jode shows the infernal regions at center, and in 7 circles the comets, stars, natural phenomenons, the

greater part of the northern hemisphere and a circle of fire; at top cartouche with 2 maps in polar projection, printed French text added at sides. Our copy without the date at right below the text. - Uncol. Some browning and spotting. Somewhat wrinkled at old foldings, these with some tears and holes affecting image and text, and larger loss at center (c. 2:3,5 cm); folded.

Lot 1560*# 




De Jode's Rare Cordiform Map of the World

64,000.00 EUR
(HAMMER PRICE)

Weltkarte in Herzprojektion. (G. de Jode)

"Universi orbis seu terreni globi in plano effigies". Weltkarte in Herzprojektion, umgeben von Wolkenornamentik und blasenden Windgöttern mit Rollwerkskartusche oben; in den Unterecken Abb. von je 1 Erd- bzw. Himmelsglobus. Altkol. Kupferstich (aus **G. de Jode**, *Speculum orbis terrarum*, 1578); gest. von J. u. L. van Deutecum. 33:52 cm. [Read more...](#)

Very rare map in cordiform projection. The first world map by de Jode, a reduction of Ortelius' eight sheet map of 1564, first published in 1571 (with title "Nova totius terrarum orbis", both names and date). Our copy in its third state from his atlas with new title, text on the verso and number "I" with letter "a". Shirley describes 5 states resp. editions, Schilder and New Hollstein 4 each. "In edition of 1593 replaced by a new map" (New Hollst., De Jode p. 243). - Fine contemporary col. Light browning and some occasional spotting.

Lot 1551*# 



The Ruysch Map

110,000.00 EUR
(HAMMER PRICE)

"Universalior cogniti orbis". (J. Ruysch)

"Universalior cogniti orbis tabula ex recentibus confecta observationis". Fächerförmige Weltkarte. Kupferstich (von **Johannes Ruysch** aus der

Ptolemaeus-Ausgabe von C. Beneventano & G. Cotta bei B. de Vitalibus, Rom, 1507/1508). Oben Titelschriftband und im Kartenbild 2 weitere sowie zahlreiche Textlegenden. Von 2 Platten gedruckt u. zusammengesetzt. Blattgröße 41:57 cm. [Read more...](#)

Scarce and important world map in fan-shaped conical projection. Of utmost importance for the history of cartography, being one of the 3 earliest printed maps with cartographical records concerning the discoveries in the New World, these "discoveries of the Spaniards and Portuguese were, for the first time, registered in the literature of cartography" (N.). Shirley describes 5 states: our copy in its third with "La Dominica", but still without "Sinus Gruenlanteus (resp.) Pelagus Bone Speranze", which were added in the 4th resp. 5th state. "The South American continent is named 'Mundus Novus' for the first time... Another inscription states that, to the west, the map is here unfinished as the Spanish explorers have not fully explored the country any further" (Sh.). - Right sheet with watermark: Tau cross in circle. - 2 sheets, joined; uncol. Overall browning, spotting and some soiling, also waterstaining to corners (at top affecting image). Some partly long tears at centerfold, the ones at center of image backed with paper, there small loss at right sheet (Scotland); shaved at top with loss of neatline to corners and with loss of a few letters of the scale at left.

[← Index](#)

[« previous](#) [1](#) [2](#) [3](#) [...](#) [27](#) [28](#) [29](#)